



# GACETA MUNICIPAL GOBIERNO DE SAYULA, JALISCO

**Medio oficial de difusión y  
divulgación del Gobierno  
Municipal de Sayula, Jalisco.**








**SAYULA**  
AYUNTAMIENTO 2018-2021



Medio oficial de difusión y  
divulgación del Gobierno  
Municipal de Sayula, Jalisco.




SECRETARÍA

Secretaría de Planeación y Desarrollo Urbano

Secretaría de Obras Públicas y Mantenimiento

Secretaría de Salud y Bienestar Social


Secretaría de Cultura, Turismo y Recreación



**SAYULA**  
AYUNTAMIENTO 2018-2021







**SAYULA**  
AYUNTAMIENTO 2018-2021

## **DIRECTORIO**

### **Presidente Municipal**

Licenciado Oscar Daniel Carrión Calvario.

### **Síndico Municipal**

Licenciado Víctor Manuel Cerón Quintero.

### **Regidores**

Licenciada Alejandra Michel Munguía.

Licenciada María Francisca Betancourt López.

Ingeniero Luis Martín Fajado Dueñas.

Licenciada Tania Yaquelín Larios Cibrán.

Profesor Lorenzo Serratos Briseño.

Licenciada Engracia Alejandrina Vuelvas Acuña.

Ingeniero Jorge Isaac Arreola Nuñez.

Licenciada Patricia García Cárdenas.

Licenciado Arturo Fernández Ramírez.

### **Secretario General**


Abogado José Antonio Cibrán Nolasco.

### **Encargado de Prensa y Difusión**

Licenciado Juan Edivaldo Madrueño Peregrina.







**SAYULA**  
AYUNTAMIENTO 2018-2021

## INDICE

PUBLICACIÓN DE EDICTOS DE LA COMISIÓN MUNICIPAL DE REGULARIZACIÓN DEL MUNICIPIO DE SAYULA, JALISCO ..... 4







**EDICTO DE NOTIFICACION DE VALORES CATASTRALES**







SAYULA  
AYUNTAMIENTO 2018-2021



PRESIDENCIA MUNICIPAL  
SAYULA JALISCO

DEPENDENCIA: PRESIDENCIA MUNICIPAL  
SECCIÓN: SECRETARIA GENERAL  
EXPEDIENTE: GACETA MUNICIPAL

LICENCIADO OSCAR DANIEL CARRIÓN CALVARIO, Presidente Municipal de Sayula, Jalisco; en funciones Constitucionales, con fundamento en lo establecido en los artículos 47 fracción V, 48 fracción IV de la Ley del Gobierno y la Administración Pública Municipal del estado de Jalisco; en vigor, a los habitantes del municipio:

### HAGO SABER:

Que por petición expresa del ciudadano Secretario Técnico de la Comisión Municipal de Regularización y en atento cumplimiento de lo establecido por el artículo 19 de la Ley para la Regularización y Titulación de Predios Urbanos en el Estado de Jalisco, se publica el presente,

### EDICTO

Mediante el cual se da a conocer el inicio del procedimiento de regularización de los predios urbanos cuyo número de expediente se describen en la presente publicación.

En mérito de lo anterior y con fundamento en lo establecido por los artículos 1, 3, 5, 9 fracción I del reglamento de la Gaceta Municipal de Sayula, Jalisco, **mando se imprima y publique en la Gaceta Municipal**, como medio oficial de divulgación del Gobierno Municipal de Sayula, Jalisco.

Emitido en el municipio de Sayula, Jalisco, a los 30 treinta días del mes de enero del año 2020 dos mil veinte.



LICENCIADO OSCAR DANIEL CARRIÓN CALVARIO.  
PRESIDENTE MUNICIPAL

ATENTAMENTE.

ABOGADO JOSÉ ANTONIO CIBRIÁN NOLASCO  
SECRETARIO GENERAL DEL AYUNTAMIENTO.



SECRETARIA GENERAL



**EDICTO**

La Comisión Municipal de Regularización de Sayula, Jalisco, de conformidad con lo dispuesto por el Artículo 19 de la Ley para la Regularización y Titulación de Predios Urbanos en el Estado de Jalisco, expedida por el H. Congreso del Estado de Jalisco mediante el Decreto 24985/LX/14 y publicado en el Periódico Oficial "El Estado de Jalisco" con fecha del 09 de octubre de 2014, que expresa:

**Artículo 19.** La Dependencia Municipal remitirá el estudio y la opinión al Secretario Técnico de la Comisión.

*El Secretario Técnico dará a conocer el inicio del procedimiento de regularización mediante la publicación hecha por una sola vez, en la Gaceta Municipal; así como por tres días, en los estrados de la Presidencia Municipal. En los Municipios que carezcan de Gaceta Municipal se deberá publicar en el periódico oficial El Estado de Jalisco. Dicha publicación deberá contener la descripción del predio.*

En virtud de lo anterior, el L.C.P. VICTOR MANUEL CERÓN QUINTERO, en su carácter de Secretario Técnico de la Comisión Municipal de Regularización y Síndico Municipal de Sayula, Jalisco; por este medio da a conocer el inicio del procedimiento de regularización de los siguientes lotes urbanos:

Descripción de los lotes:

Número de expediente			
COMUR-05/SAY/2019			
Ubicación del lote	Localidad	Superficie (m <sup>2</sup> )	Promovido por:
CALLE GUADALUPE VICTORIA S/N	USMAJAC, MUNICIPIO DE SAYULA, JALISCO	563.40	ANA MARIA PADILLA TREJO.
Medidas y colindancias			
Al Norte: en 26.27 metros, con RAMIRO TOSCANO.			
Al Sur: en 8.65+17.93 metros en línea quebrada, con JOSEFINA CORTEZ.			
Al Este: en 21.09+16.56 metros en línea quebrada, con la CALLE GUADALUPE VICTORIA.			
Al Oeste: en 34.73 metros, con PROPIEDAD PRIVADA.			

Número de expediente			
COMUR-06/SAY/2019			
Ubicación del lote	Localidad	Superficie (m <sup>2</sup> )	Promovido por:
CALLE PLAN DE GUADALUPE S/N	SAYULA, JALISCO	168.00	JOSE SANCHEZ ROJAS Y MARIA MAGDALENA CORTES RODRIGUEZ.
Medidas y colindancias			
Al Norte: en 27.856 metros, con LOTE NUMERO 10.			



**Al Sur:** en 27.935 metros, con LOTE NUMERO 12.  
**Al Este:** en 5.56 metros, con la CALLE PLAN DE GUADALUPE.  
**Al Oeste:** en 5.557 metros, con AREA DE DONACION.

Número de expediente			
COMUR-07/SAY/2019			
Ubicación del lote	Localidad	Superficie (m <sup>2</sup> )	Promovido por:
CALLE INDEPENDENCIA # 4	USMAJAC, MUNICIPIO DE SAYULA, JALISCO	165.56	GUILLERMO IBÁÑEZ NAVARRO.
Medidas y colindancias			
<b>Al Norte:</b> en 5.84 metros, con CLEMENTINA IBÁÑEZ NAVARRO.			
<b>Al Sur:</b> en 5.37 metros, con CALLE INDEPENDENCIA.			
<b>Al Este:</b> en 29.73 metros, con MARIA GUADALUPE IBÁÑEZ NAVARRO.			
<b>Al Oeste:</b> en 29.40 metros, con SERVIDUMBRE DE PASO.			

Número de expediente			
COMUR-08/SAY/2019			
Ubicación del lote	Localidad	Superficie (m <sup>2</sup> )	Promovido por:
CALLE FRAY PEDRO DE GANTE # 62.	SAYULA, JALISCO	143.97	JOSE ANTONIO CUETO LOZA.
Medidas y colindancias			
<b>Al Norte:</b> en 6.00 metros, con CALLE FRAY PEDRO DE GANTE.			
<b>Al Sur:</b> en 6.00 metros, con ESTHER LOZA ENCISO Y CDO.			
<b>Al Este:</b> en 24.00 metros, con ESTHER LOZA ENCISO Y CDO.			
<b>Al Oeste:</b> en 24.00 metros, con JORGE HILARIO MORENO MONTES Y CDA.			

Número de expediente			
COMUR-09/SAY/2019			
Ubicación del lote	Localidad	Superficie (m <sup>2</sup> )	Promovido por:
CALLE VICENTE GUERRERO # 54.	USMAJAC, MUNICIPIO DE SAYULA, JALISCO	368.60	MA. GUADALUPE MATIAS MICHEL.
Medidas y colindancias			
<b>Al Norte:</b> en 46.65 metros, con FRANCISCO CORONA TERRONES.			
<b>Al Sur:</b> en 45.64 metros, con TERESA MEZA SOLANO.			
<b>Al Este:</b> en 8.14 metros, con CALLE VICENTE GUERRERO.			
<b>Al Oeste:</b> en 7.86 metros, con MARIA GONZALEZ VDA. DE C. Y JUSTINA RAYAS MEZA.			



Número de expediente			
COMUR-10/SAY/2019			
Ubicación del lote	Localidad	Superficie (m <sup>2</sup> )	Promovido por:
CALLE VICENTE GUERRERO # 58.	USMAJAC, MUNICIPIO DE SAYULA, JALISCO	530.72	PEDRO HERNANDEZ MEZA.
Medidas y colindancias			
Al Norte: en 14.70 metros, con PROPIEDAD PARTICULAR.			
Al Sur: en 16.50+12.54+12.49 metros en línea quebrada, con PROPIEDAD PARTICULAR.			
Al Este: en 9.20 metros, con CALLE VICENTE GUERRERO.			
Al Oeste: en 15.64 metros, con PROPIEDAD PARTICULAR.			

Número de expediente			
COMUR-12/SAY/2019			
Ubicación del lote	Localidad	Superficie (m <sup>2</sup> )	Promovido por:
CALLE JOSE ANTONIO TORRES S/N.	USMAJAC, MUNICIPIO DE SAYULA, JALISCO	179.71	MARIA DE JESUS CORTEZ HERNANDEZ.
Medidas y colindancias			
Al Norte: en 12.46+4.00+20.00 metros en línea quebrada, con PROPIEDAD PRIVADA.			
Al Sur: en 32.46 metros, con PROPIEDAD PRIVADA.			
Al Este: en 4.00 metros, con CALLE JOSE ANTONIO TORRES.			
Al Oeste: en 8.00 metros, con PROPIEDAD PRIVADA.			

Número de expediente			
COMUR-13/SAY/2019			
Ubicación del lote	Localidad	Superficie (m <sup>2</sup> )	Promovido por:
CALLE ALDAMA # 15.	USMAJAC, MUNICIPIO DE	477.470	MOICES BALTAZAR MATIAZ.



SAYULA, JALISCO	
Medidas y colindancias	
<b>Al Norte:</b> en 6.33+4.94+10.64+17.89+8.66+8.40 metros en línea quebrada, con PROPIEDAD PARTICULAR.	
<b>Al Sur:</b> en 12.068+5.99+12.32+15.60+11.95+10.48+7.93 metros en línea quebrada, con PROPIEDAD PARTICULAR.	
<b>Al Este:</b> en 4.73 metros, con CALLE ALDAMA.	
<b>Al Oeste:</b> en 16.26+6.99 metros en línea quebrada, con PROPIEDAD PARTICULAR.	

Número de expediente			
COMUR-14/SAY/2019			
Ubicación del lote	Localidad	Superficie (m <sup>2</sup> )	Promovido por:
CALLE SIN NOMBRE S/N.	USMAJAC, MUNICIPIO DE SAYULA, JALISCO	140.00	JOSE ESTEVES ALMEJO.
Medidas y colindancias			
<b>Al Norte:</b> en 20.00 metros, con ANA ROSA BEATRIZ HERNANDEZ.			
<b>Al Sur:</b> en 20.00 metros, con PROPIEDAD PRIVADA.			
<b>Al Este:</b> en 7.00 metros, con PROPIEDAD PRIVADA.			
<b>Al Oeste:</b> en 7.00 metros, con CALLE SIN NOMBRE.			

Número de expediente			
COMUR-15/SAY/2019			
Ubicación del lote	Localidad	Superficie (m <sup>2</sup> )	Promovido por:
CALLE NICOLAS BRAVO # 11.	USMAJAC, MUNICIPIO DE SAYULA, JALISCO	179.04	MA. DEL CARMEN CORONA RAYAS.
Medidas y colindancias			
<b>Al Norte:</b> en 6.67 metros, con JOSE ESTEVES RIVERA.			
<b>Al Sur:</b> en 6.87 metros, con CALLE NICOLAS BRAVO.			
<b>Al Este:</b> en 7.93+7.97+10.17 metros en línea quebrada, con FELICITAS CORONA RAYAS.			
<b>Al Oeste:</b> en 7.65+10.12+8.36 metros en línea quebrada, con CLEMENTINA RODRIGUEZ AGUILAR.			

Número de expediente			
COMUR-16/SAY/2019			
Ubicación del lote	Localidad	Superficie (m <sup>2</sup> )	Promovido por:
CALLE JUAREZ # 133.	USMAJAC, MUNICIPIO DE	310.74	GUILLERMO CORONA RAYAS.



<b>SAYULA, JALISCO</b>			
Medidas y colindancias			
Al Norte: en 19.01+9.44+13.87 metros en línea quebrada, con SANTIAGO BEGINES.			
Al Sur: en 10.79+8.46+15.01+7.41 metros en línea quebrada, con PROPIEDAD PARTICULAR.			
Al Este: en 6.99 metros, con JUSTINA SANTA.			
Al Oeste: en 7.49 metros, con CALLE JUAREZ.			

Número de expediente			
<b>COMUR-17/SAY/2019</b>			
Ubicación del lote	Localidad	Superficie (m <sup>2</sup> )	Promovido por:
<b>CALLE NICOLAS BRAVO # 17.</b>	<b>USMAJAC, MUNICIPIO DE SAYULA, JALISCO</b>	<b>168.203</b>	<b>GUILLERMO CORONA RAYAS.</b>
Medidas y colindancias			
Al Norte: en 6.91 metros, con MA. GUADALUPE CALVARIO VARGAS.			
Al Sur: en 6.38 metros, con CALLE NICOLAS BRAVO.			
Al Este: en 9.79+14.76 metros en línea quebrada, con PROPIEDAD PARTICULAR.			
Al Oeste: en 18.53+6.85 metros en línea quebrada, con CLAUDIA HEBELIN GARCIA LOPEZ.			

Número de expediente			
<b>COMUR-18/SAY/2019</b>			
Ubicación del lote	Localidad	Superficie (m <sup>2</sup> )	Promovido por:
<b>CALLE JUAREZ # 138.</b>	<b>USMAJAC, MUNICIPIO DE SAYULA, JALISCO</b>	<b>362.84</b>	<b>ANTONIO CIBRIAN BELTRAN.</b>
Medidas y colindancias			
Al Norte: en 17.49+1.45+38.94 metros en línea quebrada, con BENJAMIN VARGAS.			
Al Sur: en 56.88 metros, con ESTELA CALVARIO.			
Al Este: en 5.95 metros, con CALLE JUAREZ.			
Al Oeste: en 7.42 metros, con MICAELA CALVARIO.			

Número de expediente			
<b>COMUR-19/SAY/2019</b>			
Ubicación del lote	Localidad	Superficie (m <sup>2</sup> )	Promovido por:
<b>CALLE SIN NOMBRE S/N.</b>	<b>SAYULA, JALISCO</b>	<b>0-06-00.00 HAS</b>	<b>ALICIA ANAHI MORA DIAZ.</b>
Medidas y colindancias			
Al Norte: en 16.00 metros, con CONSTRUCTORA Y URBANIZADORA DE SAYULA S.A. DE			

C.V.
<b>Al Sur:</b> en 16.00 metros, con CAMINO DE ACCESO.
<b>Al Este:</b> en 37.50 metros, con PASCUAL HERNANDEZ LOPEZ.
<b>Al Oeste:</b> en 37.50 metros, con JUAN CARLOS LOPEZ VELASCO.

Número de expediente			
COMUR-20/SAY/2019			
Ubicación del lote	Localidad	Superficie (m <sup>2</sup> )	Promovido por:
CALLE JUAREZ # 61.	USMAJAC, MUNICIPIO DE SAYULA, JALISCO	97.951	JUAN CIBRIAN IBALEZ Y YOLANDA CERVANTES BERNABE.
Medidas y colindancias			
<b>Al Norte:</b> en 16.35 metros, con RESTO DE LA PROPIEDAD.			
<b>Al Sur:</b> en 16.49 metros, con JUDITH BERNABE RODRIGUEZ D B.			
<b>Al Este:</b> en 6.11 metros, con RESTO DE LA PROPIEDAD.			
<b>Al Oeste:</b> en 5.81 metros, con CALLE JUAREZ.			

Número de expediente			
COMUR-21/SAY/2019			
Ubicación del lote	Localidad	Superficie (m <sup>2</sup> )	Promovido por:
CALLE PROL. JOSEFA ORTIZ DE DOMINGUEZ # 25.	USMAJAC, MUNICIPIO DE SAYULA, JALISCO	938.41	ELENA SANTOS CASTILLO, EFREN RODRIGUEZ SANTOS Y RAUL RODRIGUEZ SANTOS
Medidas y colindancias			
<b>Al Norte:</b> en 86.87 metros, con CATALINA LARIOS GONZALEZ.			
<b>Al Sur:</b> en 85.03 metros, con MARISELA VARGAS TORRES.			
<b>Al Este:</b> en 11.07 metros, con PROL. JOSEFA ORTIZ DE DOMINGUEZ.			
<b>Al Oeste:</b> en 10.92 metros, con IGNACIO BERNABE.			

Número de expediente			
COMUR-22/SAY/2019			
Ubicación del lote	Localidad	Superficie (m <sup>2</sup> )	Promovido por:
CALLE HIDALGO # 238.	USMAJAC, MUNICIPIO DE SAYULA, JALISCO	460.81	JOSE RODRIGUEZ NUÑEZ.
Medidas y colindancias			
<b>Al Norte:</b> en 8.52 metros, con CALLE HIDALGO.			
<b>Al Sur:</b> en 9.91 metros, con PROPIEDAD PRIVADA.			
<b>Al Este:</b> en 50.00 metros, con LIDIA RODRIGUEZ NUÑEZ.			



**Al Oeste:** en 50.03 metros, con PROPIEDAD PRIVADA.

Número de expediente			
COMUR-23/SAY/2019			
Ubicación del lote	Localidad	Superficie (m <sup>2</sup> )	Promovido por:
CALLE VICENTE GUERRERO # 20.	USMAJAC, MUNICIPIO DE SAYULA, JALISCO	332.22	ROSA CIBRIAN CANO.
Medidas y colindancias			
<b>Al Norte:</b> en 20.69+25.11 metros en línea quebrada, con MARGARITA LARIOS GONZALEZ.			
<b>Al Sur:</b> en 18.78+25.83 metros en línea quebrada, con MA. IRMA LARIOS ALVARADO.			
<b>Al Este:</b> en 7.04 metros, con CALLE VICENTE GUERRERO.			
<b>Al Oeste:</b> en 7.75 metros, con ABUNDIO GONZALEZ Y MIGUEL MEZA SANCHEZ.			

Número de expediente			
COMUR-24/SAY/2019			
Ubicación del lote	Localidad	Superficie (m <sup>2</sup> )	Promovido por:
CALLE PRIVADA DE GUADALUPE S/N.	USMAJAC, MUNICIPIO DE SAYULA, JALISCO	174.33	ANA MARIA VARGAS URDIANO.
Medidas y colindancias			
<b>Al Norte:</b> en 21.91 metros, con PROPIEDAD PRIVADA.			
<b>Al Sur:</b> en 21.67 metros, con ENRIQUE ALMEJO SANTOS.			
<b>Al Este:</b> en 8.00 metros, con PROPIEDAD PRIVADA.			
<b>Al Oeste:</b> en 8.00 metros, con CALLE PRIVADA DE GUADALUPE.			

Número de expediente			
COMUR-25/SAY/2019			
Ubicación del lote	Localidad	Superficie (m <sup>2</sup> )	Promovido por:
CALLE FRANCISCO I. MADERO # 10.	USMAJAC, MUNICIPIO DE SAYULA, JALISCO	288.36	AURA ESTELA LINARES BAUTISTA.
Medidas y colindancias			
<b>Al Norte:</b> en 36.67 metros, con MARIN ENCISO LARIOS.			
<b>Al Sur:</b> en 37.55 metros, con DORA HAIDE RODRIGUEZ DE DIAZ.			
<b>Al Este:</b> en 7.76 metros, con LONARDO HERNANDEZ CORTES.			
<b>Al Oeste:</b> en 7.80 metros, con CALLE FRANCISCO I. MADERO.			

Número de expediente

Número de expediente			
COMUR-26/SAY/2019			
Ubicación del lote	Localidad	Superficie (m <sup>2</sup> )	Promovido por:
CALLE GOMEZ FARIAS # 16.	USMAJAC, MUNICIPIO DE SAYULA, JALISCO	156.41	SAMUEL BERNABE LOPEZ.
Medidas y colindancias			
Al Norte: en 25.42 metros, con LEOPOLDO BERNABE LOPEZ.			
Al Sur: en 25.28 metros, con DANIEL BERNABE LOPEZ.			
Al Este: en 6.17 metros, con VICENTE CASTILLO BERNABE.			
Al Oeste: en 6.17 metros, con CALLE GOMEZ FARIAS.			

Número de expediente			
COMUR-27/SAY/2019			
Ubicación del lote	Localidad	Superficie (m <sup>2</sup> )	Promovido por:
CALLE TONANTZIN # 18.	USMAJAC, MUNICIPIO DE SAYULA, JALISCO	147.02	GRACIELA JIMENEZ HERNANDEZ Y ARACELI JARAMILLO JIMENEZ.
Medidas y colindancias			
Al Norte: en 21.00 metros, con ANA LILIA GARCIA CIBRIAN Y PROPIEDAD PRIVADA.			
Al Sur: en 21.00 metros, con PROPIEDAD PRIVADA.			
Al Este: en 7.00 metros, con MARTINA TERRONES RAMOS.			
Al Oeste: en 7.00 metros, con CALLE TONANTZIN.			

Número de expediente			
COMUR-28/SAY/2019			
Ubicación del lote	Localidad	Superficie (m <sup>2</sup> )	Promovido por:
CALLE TRES VALLES # 41.	USMAJAC, MUNICIPIO DE SAYULA, JALISCO	167.52	JOSE ANDRES RODRIGUEZ MOJICA.
Medidas y colindancias			
Al Norte: en 21.97 metros, con LOTE No. 20.			
Al Sur: en 21.99 metros, con LOTE No. 22.			
Al Este: en 7.66 metros, con PROPIEDAD PARTICULAR.			
Al Oeste: en 7.57 metros, con CALLE TRES VALLES.			

Número de expediente			
COMUR-29/SAY/2019			
Ubicación del lote	Localidad	Superficie (m <sup>2</sup> )	Promovido por:



<b>CALLE BENITO JUAREZ # 81.</b>	<b>USMAJAC, MUNICIPIO DE SAYULA, JALISCO</b>	<b>137.00</b>	<b>MARIA DEL CARMEN MOJICA BERNABE.</b>
Medidas y colindancias			
<b>Al Norte:</b> en 5.83 metros, con SERVIDUMBRE DE PASO.			
<b>Al Sur:</b> en 5.76 metros, con FELICITAS BERNABE.			
<b>Al Este:</b> en 10.13+14.26 metros en línea quebrada, con PROPIEDAD PARTICULAR.			
<b>Al Oeste:</b> en 9.11+13.51 metros en línea quebrada, con PROPIEDAD PARTICULAR.			

Número de expediente			
<b>COMUR-30/SAY/2019</b>			
Ubicación del lote	Localidad	Superficie (m <sup>2</sup> )	Promovido por:
<b>CALLE JOSE ANTONIO TORRES # 22-A.</b>	<b>USMAJAC, MUNICIPIO DE SAYULA, JALISCO</b>	<b>174.35</b>	<b>DIONICIO BERNABE IBÁÑEZ Y ALONDRA ROCIO MARTINEZ FLORES.</b>
Medidas y colindancias			
<b>Al Norte:</b> en 31.50 metros, con PROPIEDAD PRIVADA.			
<b>Al Sur:</b> en 31.50 metros, con PROPIEDAD PRIVADA.			
<b>Al Este:</b> en 5.37 metros, con CALLE JOSE ANTONIO TORRES.			
<b>Al Oeste:</b> en 5.70 metros, con PROPIEDAD PRIVADA.			

Número de expediente			
<b>COMUR-31/SAY/2019</b>			
Ubicación del lote	Localidad	Superficie (m <sup>2</sup> )	Promovido por:
<b>CALLE VICENTE GUERRERO # 122.</b>	<b>USMAJAC, MUNICIPIO DE SAYULA, JALISCO</b>	<b>318.30</b>	<b>BRIANA CORONA URDIANO Y JUAN PABLO CORONA URDIANO.</b>
Medidas y colindancias			
<b>Al Norte:</b> en 44.63 metros, con ANGELA CORONA.			
<b>Al Sur:</b> en 12.15+6.72+31.65 metros en línea quebrada, con MA. GUADALUPE BEATRIZ Y RAMON CORONA TERRONES.			
<b>Al Este:</b> en 6.00 metros, con CALLE VICENTE GUERRERO.			
<b>Al Oeste:</b> en 10.79 metros, con PROPIEDAD PARTICULAR.			

Número de expediente			
<b>COMUR-32/SAY/2019</b>			
Ubicación del lote	Localidad	Superficie (m <sup>2</sup> )	Promovido por:
<b>CALLE PROL. JOSEFA ORTIZ DE DOMINGUEZ # 34.</b>	<b>USMAJAC, MUNICIPIO DE SAYULA, JALISCO</b>	<b>516.85</b>	<b>GREGORIO VAZQUEZ CASTILLO, ELENA CASTILLO BALTAZAR, ELISA VAZQUEZ</b>

			<b>CASTILLO, ESPERANZA VAZQUEZ CASTILLO Y MA. EUGENIA VAZQUEZ CASTILLO.</b>
Medidas y colindancias			
<b>Al Norte:</b> en 63.49 metros, con ADRIANA CARRASCO GONZALEZ.			
<b>Al Sur:</b> en 64.79 metros, con DOMINGO LARIOS BARABAS.			
<b>Al Este:</b> en 9.20 metros, con MA. DEL REFUGIO RODRIGUEZ.			
<b>Al Oeste:</b> en 7.00 metros, con CALLE PROL. JOSEFA ORTIZ DE DOMINGUEZ.			

Número de expediente			
<b>COMUR-33/SAY/2019</b>			
Ubicación del lote	Localidad	Superficie (m <sup>2</sup> )	Promovido por:
<b>CALLE PRIVADA LOS ROSALES S/N.</b>	<b>USMAJAC, MUNICIPIO DE SAYULA, JALISCO</b>	<b>157.70</b>	<b>ROBERTO ALMEJO NAVARRO Y MA. EUGENIA VAZQUEZ CASTILLO.</b>
Medidas y colindancias			
<b>Al Norte:</b> en 26.09 metros, con FRANCISCO ALMEJO NAVARRO.			
<b>Al Sur:</b> en 26.48 metros, con ESTELA NAVARRO BEJINES.			
<b>Al Este:</b> en 6.02 metros, con APOLINAR HERNANDEZ.			
<b>Al Oeste:</b> en 6.00 metros, con CALLE PRIVADA LOS ROSALES.			

Número de expediente			
<b>COMUR-34/SAY/2019</b>			
Ubicación del lote	Localidad	Superficie (m <sup>2</sup> )	Promovido por:
<b>CALLE GUADALUPE VICTORIA # 30.</b>	<b>USMAJAC, MUNICIPIO DE SAYULA, JALISCO</b>	<b>503.43</b>	<b>OSCAR GILBERTO LOPEZ MOYA.</b>
Medidas y colindancias			
<b>Al Norte:</b> en 25.31+5.72 metros en línea quebrada, con ANGEL IBÁÑEZ.			
<b>Al Sur:</b> en 27.90 metros, con JOSEFINA LARIOS.			
<b>Al Este:</b> en 14.10 metros, con CALLE GUADALUPE VICTORIA.			
<b>Al Oeste:</b> en 23.87 metros, con PROPIEDAD PRIVADA.			

Número de expediente			
<b>COMUR-35/SAY/2019</b>			
Ubicación del lote	Localidad	Superficie (m <sup>2</sup> )	Promovido por:
<b>CALLE GUADALUPE VICTORIA # 23.</b>	<b>USMAJAC, MUNICIPIO DE SAYULA, JALISCO</b>	<b>671.04</b>	<b>ROSALVA LOPEZ MOYA</b>
Medidas y colindancias			



<b>Al Norte:</b> en 44.15 metros, con PROPIEDAD PRIVADA.
<b>Al Sur:</b> en 45.02 metros, con PROPIEDAD PRIVADA.
<b>Al Este:</b> en 16.39 metros, con PROPIEDAD PRIVADA.
<b>Al Oeste:</b> en 13.75 metros, con CALLE GUADALUPE VICTORIA.

Número de expediente			
<b>COMUR-36/SAY/2019</b>			
Ubicación del lote	Localidad	Superficie (m <sup>2</sup> )	Promovido por:
<b>CALLE IGNACIO ZARAGOZA # 126.</b>	<b>USMAJAC, MUNICIPIO DE SAYULA, JALISCO</b>	<b>144.00</b>	<b>JAVIER BEGINEZ GONZALEZ.</b>
Medidas y colindancias			
<b>Al Norte:</b> en 8.00 metros, con CALLE IGNACIO ZARAGOZA.			
<b>Al Sur:</b> en 8.00 metros, con JOSE BEJINEZ GONZALEZ.			
<b>Al Este:</b> en 18.00 metros, con MANUEL LARIOS.			
<b>Al Oeste:</b> en 18.00 metros, con CALLE RAMON CORONA.			

Número de expediente			
<b>COMUR-37/SAY/2019</b>			
Ubicación del lote	Localidad	Superficie (m <sup>2</sup> )	Promovido por:
<b>CALLE RAMON CORONA # 53.</b>	<b>USMAJAC, MUNICIPIO DE SAYULA, JALISCO</b>	<b>142.75</b>	<b>JOSE BEJINEZ GONZALEZ Y MARICELA RAMIREZ RAMOS.</b>
Medidas y colindancias			
<b>Al Norte:</b> en 8.67 metros, con PROPIEDAD PRIVADA.			
<b>Al Sur:</b> en 8.42 metros, con PROPIEDAD PRIVADA.			
<b>Al Este:</b> en 16.71 metros, con PROPIEDAD PRIVADA.			
<b>Al Oeste:</b> en 16.72 metros, con CALLE RAMON CORONA.			

Número de expediente			
<b>COMUR-38/SAY/2019</b>			
Ubicación del lote	Localidad	Superficie (m <sup>2</sup> )	Promovido por:
<b>CALLE SANTUARIO # 20.</b>	<b>USMAJAC, MUNICIPIO DE SAYULA, JALISCO</b>	<b>140.08</b>	<b>JOSE LUIS RODRIGUEZ CORONA.</b>
Medidas y colindancias			
<b>Al Norte:</b> en 20.01 metros, con PROPIEDAD PRIVADA.			
<b>Al Sur:</b> en 20.01 metros, con PROPIEDAD PRIVADA.			
<b>Al Este:</b> en 7.00 metros, con PROPIEDAD PRIVADA.			

**Al Oeste:** en 7.00 metros, con CALLE TONANTZIN.

Número de expediente			
<b>COMUR-39/SAY/2019</b>			
Ubicación del lote	Localidad	Superficie (m <sup>2</sup> )	Promovido por:
<b>CALLE PRIVADA DE ALDAMA S/N.</b>	<b>USMAJAC, MUNICIPIO DE SAYULA, JALISCO</b>	<b>153.00</b>	<b>RAUL HERNANDEZ CALVARIO.</b>
Medidas y colindancias			
<b>Al Norte:</b> en 8.50 metros, con JOSE GOMEZ.			
<b>Al Sur:</b> en 8.50 metros, con CALLE PRIVADA DE ALDAMA.			
<b>Al Este:</b> en 18.00 metros, con ROSA CALVARIO.			
<b>Al Oeste:</b> en 18.00 metros, con JOSE GOMEZ.			

Número de expediente			
<b>COMUR-40/SAY/2019</b>			
Ubicación del lote	Localidad	Superficie (m <sup>2</sup> )	Promovido por:
<b>CALLE HIDALGO S/N.</b>	<b>USMAJAC, MUNICIPIO DE SAYULA, JALISCO</b>	<b>350.01</b>	<b>MARIA DE LOS ANGELES RODRIGUEZ NUÑEZ.</b>
Medidas y colindancias			
<b>Al Norte:</b> en 7.00 metros, con CALLE HIDALGO.			
<b>Al Sur:</b> en 7.00 metros, con PROPIEDAD PRIVADA.			
<b>Al Este:</b> en 50.00 metros con PROPIEDAD PRIVADA.			
<b>Al Oeste:</b> en 50.00 metros, con RAMON RODRIGUEZ NUÑEZ.			

Número de expediente			
<b>COMUR-41/SAY/2019</b>			
Ubicación del lote	Localidad	Superficie (m <sup>2</sup> )	Promovido por:
<b>CALLE HIDALGO S/N.</b>	<b>USMAJAC, MUNICIPIO DE SAYULA, JALISCO</b>	<b>350.01</b>	<b>MA. ELIDIA RODRIGUEZ NUÑEZ.</b>
Medidas y colindancias			
<b>Al Norte:</b> en 7.00 metros, con CALLE HIDALGO.			
<b>Al Sur:</b> en 7.00 metros, con PROPIEDAD PRIVADA.			
<b>Al Este:</b> en 50.00 metros con PROPIEDAD PRIVADA.			
<b>Al Oeste:</b> en 50.00 metros, con URB-06.			

Número de expediente



COMUR-42/SAY/2019			
Ubicación del lote	Localidad	Superficie (m <sup>2</sup> )	Promovido por:
CALLE HIDALGO # 242.	USMAJAC, MUNICIPIO DE SAYULA, JALISCO	350.01	SIMÓN RODRIGUEZ NUÑEZ.
Medidas y colindancias			
Al Norte: en 7.00 metros, con CALLE HIDALGO.			
Al Sur: en 7.00 metros, con PROPIEDAD PRIVADA.			
Al Este: en 50.00 metros con RAMON RODRIGUEZ NUÑEZ.			
Al Oeste: en 50.00 metros, con LIDIA RODRIGUEZ NUÑEZ.			

Número de expediente			
COMUR-43/SAY/2019			
Ubicación del lote	Localidad	Superficie (m <sup>2</sup> )	Promovido por:
CALLE HIDALGO # 244.	USMAJAC, MUNICIPIO DE SAYULA, JALISCO	350.01	RAMON RODRIGUEZ NUÑEZ.
Medidas y colindancias			
Al Norte: en 7.00 metros, con CALLE HIDALGO.			
Al Sur: en 7.00 metros, con PROPIEDAD PRIVADA.			
Al Este: en 50.00 metros con PROPIEDAD PRIVADA.			
Al Oeste: en 50.00 metros, con SIMON RODRIGUEZ NUÑEZ.			

Número de expediente			
COMUR-44/SAY/2019			
Ubicación del lote	Localidad	Superficie (m <sup>2</sup> )	Promovido por:
CALLE LEONA VICARIO # 22.	USMAJAC, MUNICIPIO DE SAYULA, JALISCO	300.69	MA. EDUVIGES BELTRAN GONZALEZ.
Medidas y colindancias			
Al Norte: en 31.69 metros, con PETRA BELTRAN GONZALEZ.			
Al Sur: en 32.00 metros, con HUGO ALBERTO COLLAZO TORRES.			
Al Este: en 10.60 metros con CALLE LEONA VICARIO.			
Al Oeste: en 8.50 metros, con PROPIEDAD PRIVADA.			

Número de expediente			
COMUR-46/SAY/2019			
Ubicación del lote	Localidad	Superficie (m <sup>2</sup> )	Promovido por:

<b>CALLE PRIVADA DE GUADALUPE S/N.</b>	<b>USMAJAC, MUNICIPIO DE SAYULA, JALISCO</b>	<b>139.92</b>	<b>JAVIER ISRAEL LOPEZ HERNANDEZ.</b>
Medidas y colindancias			
<b>Al Norte:</b> en 20.00 metros, con JUAN MANUEL LOPEZ MOYA.			
<b>Al Sur:</b> en 19.90 metros, con JOSE ANTONIO RAMIREZ ALMEJO.			
<b>Al Este:</b> en 7.00 metros, con CALLE PRIVADA DE GUADALUPE.			
<b>Al Oeste:</b> en 5.38+1.63 metros, con PROPIEDAD PRIVADA.			

Número de expediente			
<b>COMUR-47/SAY/2019</b>			
Ubicación del lote	Localidad	Superficie (m <sup>2</sup> )	Promovido por:
<b>CALLE JOSE ANTONIO TORRES S/N.</b>	<b>USMAJAC, MUNICIPIO DE SAYULA, JALISCO</b>	<b>80.00</b>	<b>LUIS GUERRERO CORTEZ.</b>
Medidas y colindancias			
<b>Al Norte:</b> en 20.00 metros, con PROPIEDAD PRIVADA.			
<b>Al Sur:</b> en 20.00 metros, con PROPIEDAD PRIVADA.			
<b>Al Este:</b> en 4.00 metros, con CALLE JOSE ANTONIO TORRES.			
<b>Al Oeste:</b> en 4.00 metros, con PROPIEDAD PRIVADA.			

Número de expediente			
<b>COMUR-48/SAY/2019</b>			
Ubicación del lote	Localidad	Superficie (m <sup>2</sup> )	Promovido por:
<b>CALLE GUADALUPE VICTORIA # 29.</b>	<b>USMAJAC, MUNICIPIO DE SAYULA, JALISCO</b>	<b>420.00</b>	<b>ASENCION VARGAS DE GONZALEZ.</b>
Medidas y colindancias			
<b>Al Norte:</b> en 30.00 metros, con PAZ IGLESIAS.			
<b>Al Sur:</b> en 30.00 metros, con MARIA MEZA FERNANDEZ.			
<b>Al Este:</b> en 14.00 metros, con DESIDERO MONTE PADILLA Y FERNANDO DIAZ GUTIERREZ			
<b>Al Oeste:</b> en 14.00 metros, con CALLE GUADALUPE VICTORIA.			

Número de expediente			
<b>COMUR-49/SAY/2019</b>			
Ubicación del lote	Localidad	Superficie (m <sup>2</sup> )	Promovido por:
<b>CALLE ALLENDE S/N.</b>	<b>USMAJAC, MUNICIPIO DE SAYULA, JALISCO</b>	<b>115.557</b>	<b>MARIA DE JESUS IBÁÑEZ NANDO.</b>
Medidas y colindancias			



<b>Al Norte:</b> en 6.73 metros, con CALLE ZARAGOZA.
<b>Al Sur:</b> en 6.42 metros, con RESTO DE LA PROPIEDAD.
<b>Al Este:</b> en 17.57 metros, con RESTO DE LA PROPIEDAD.
<b>Al Oeste:</b> en 17.71 metros, con JAVIER ALDANA URDIANO.

Número de expediente			
COMUR-50/SAY/2019			
Ubicación del lote	Localidad	Superficie (m <sup>2</sup> )	Promovido por:
CALLE ALLENDE S/N.	USMAJAC, MUNICIPIO DE SAYULA, JALISCO	337.528	MA. GUADALUPE IBAÑEZ ARIAS.
Medidas y colindancias			
<b>Al Norte:</b> en 3.01+3.72+6.72 metros en línea quebrada, con CALLE ZARAGOZA.			
<b>Al Sur:</b> en 19.24+6.42 metros en línea quebrada, con RESTO DE LA PROPIEDAD.			
<b>Al Este:</b> en 17.71+17.57+5.54+17.43 metros en línea quebrada, con RESTO DE LA PROPIEDAD Y CALLE ALLENDE.			
<b>Al Oeste:</b> en 23.228 metros, con JAVIER ALDANA URDIANO.			

Número de expediente			
COMUR-51/SAY/2019			
Ubicación del lote	Localidad	Superficie (m <sup>2</sup> )	Promovido por:
CALLE ALLENDE # 17.	USMAJAC, MUNICIPIO DE SAYULA, JALISCO	212.215	ALFONSO BEGINEZ IBAÑEZ.
Medidas y colindancias			
<b>Al Norte:</b> en 19.24 metros, con RESTO DE LA PROPIEDAD.			
<b>Al Sur:</b> en 19.55 metros, con MA. JESUS RODRIGUEZ VDA. DE U.			
<b>Al Este:</b> en 5.54+5.49 metros en línea quebrada, con CALLE ALLENDE.			
<b>Al Oeste:</b> en 5.60+5.41 metros en línea quebrada, con JAVIER ALDANA URDIANO.			

Número de expediente			
COMUR-52/SAY/2019			
Ubicación del lote	Localidad	Superficie (m <sup>2</sup> )	Promovido por:
CALLE ANDADOR JOSEFA ORTIZ DE DOMINGUEZ S/N.	USMAJAC, MUNICIPIO DE SAYULA, JALISCO	104.29	JUAN CARLOS LARIOS JIMENEZ.
Medidas y colindancias			
<b>Al Norte:</b> en 5.69 metros, con NICOLAS LARIOS BERNABE.			
<b>Al Sur:</b> en 5.69 metros, con CALLE ANDADOR JOSEFA ORTIZ DE DOMINGUEZ.			

**Al Este:** en 18.31 metros, con UNIDAD DEPORTIVA.  
**Al Oeste:** en 18.31 metros, con ERIKA LARIOS JIMENEZ.

Número de expediente			
COMUR-53/SAY/2019			
Ubicación del lote	Localidad	Superficie (m <sup>2</sup> )	Promovido por:
CALLE ANDADOR JOSEFA ORTIZ DE DOMINGUEZ S/N.	USMAJAC, MUNICIPIO DE SAYULA, JALISCO	104.29	ERIKA LARIOS JIMENEZ.
Medidas y colindancias			
<b>Al Norte:</b> en 5.69 metros, con NICOLAS LARIOS BERNABE.			
<b>Al Sur:</b> en 5.69 metros, con CALLE ANDADOR JOSEFA ORTIZ DE DOMINGUEZ.			
<b>Al Este:</b> en 18.31 metros, con JUAN CARLOS LARIOS JIMENEZ.			
<b>Al Oeste:</b> en 18.31 metros, con OSCAR LARIOS HERNANDEZ.			

Número de expediente			
COMUR-54/SAY/2019			
Ubicación del lote	Localidad	Superficie (m <sup>2</sup> )	Promovido por:
CALLE ANDADOR JOSEFA ORTIZ DE DOMINGUEZ S/N.	USMAJAC, MUNICIPIO DE SAYULA, JALISCO	208.58	OSCAR LARIOS HERNANDEZ.
Medidas y colindancias			
<b>Al Norte:</b> en 11.39 metros, con NICOLAS LARIOS BERNABE.			
<b>Al Sur:</b> en 11.39 metros, con CALLE ANDADOR JOSEFA ORTIZ DE DOMINGUEZ.			
<b>Al Este:</b> en 18.31 metros, con ERIKA LARIOS JIMENEZ.			
<b>Al Oeste:</b> en 18.31 metros, con OSCAR LARIOS HERNANDEZ Y DANIEL LARIOS HERNANDEZ.			

Número de expediente			
COMUR-55/SAY/2019			
Ubicación del lote	Localidad	Superficie (m <sup>2</sup> )	Promovido por:
CALLE PROLONGACION JOSEFA ORTIZ DE DOMINGUEZ # 164-B.	USMAJAC, MUNICIPIO DE SAYULA, JALISCO	191.82	DANIEL LARIOS HERNANDEZ.
Medidas y colindancias			
<b>Al Norte:</b> en 31.36 metros, con NICOLAS LARIOS BERNABE.			
<b>Al Sur:</b> en 31.11 metros, con OSCAR LARIOS HERNANDEZ.			
<b>Al Este:</b> en 5.91 metros, con OSCAR LARIOS HERNANDEZ.			



**Al Oeste:** en 6.37 metros, con CALLE PROLONGACIÓN JOSEFA ORTIZ DE DOMINGUEZ.

Número de expediente			
COMUR-56/SAY/2019			
Ubicación del lote	Localidad	Superficie (m <sup>2</sup> )	Promovido por:
CALLE JUAN DIEGO # 61.	USMAJAC, MUNICIPIO DE SAYULA, JALISCO	134.98	MARTIN GUZMAN CALVARIO.
Medidas y colindancias			
<b>Al Norte:</b> en 19.85 metros, con JESUS GUZMAN CALVARIO.			
<b>Al Sur:</b> en 19.85 metros, con FRANCISCO BEATRIZ NAVARRO.			
<b>Al Este:</b> en 6.80 metros, con CALLE JUAN DIEGO.			
<b>Al Oeste:</b> en 6.80 metros, con MARCOS ALDANA BEATRIZ.			

Número de expediente			
COMUR-57/SAY/2019			
Ubicación del lote	Localidad	Superficie (m <sup>2</sup> )	Promovido por:
CALLE HEROES DE CHAPULTEPEC # 42.	USMAJAC, MUNICIPIO DE SAYULA, JALISCO	170.129	SALVADOR LAMBARENA GONZALEZ.
Medidas y colindancias			
<b>Al Norte:</b> en 5.01 metros, con CALLE HEROES DE CHAPULTEPEC.			
<b>Al Sur:</b> en 4.04 metros, con PROPIEDAD PARTICULAR.			
<b>Al Este:</b> en 37.53 metros, con PROPIEDAD PARTICULAR.			
<b>Al Oeste:</b> en 37.54 metros, con PROPIEDAD PARTICULAR.			

Número de expediente			
COMUR-58/SAY/2019			
Ubicación del lote	Localidad	Superficie (m <sup>2</sup> )	Promovido por:
CALLE FRAY JUAN DE ZUMARRAGA # 25.	USMAJAC, MUNICIPIO DE SAYULA, JALISCO	140.00	RICARDO LEDESMA VARGAS.
Medidas y colindancias			
<b>Al Norte:</b> en 20.00 metros, con FRANCISCO MORENO BEATRIZ.			
<b>Al Sur:</b> en 20.00 metros, con FERMIN MORENO BEATRIZ.			
<b>Al Este:</b> en 7.01 metros, con CARLOS FELIPE LOPEZ.			
<b>Al Oeste:</b> en 7.01 metros, con CALLE FRAY JUAN DE ZUMARRAGA.			

Número de expediente

COMUR-59/SAY/2019			
Ubicación del lote	Localidad	Superficie (m <sup>2</sup> )	Promovido por:
CALLE PROL. JOSEFA ORTIZ DE DOMINGUEZ # 13.	USMAJAC, MUNICIPIO DE SAYULA, JALISCO	283.54	PAULINA SOLIS PRESIADO.
Medidas y colindancias			
Al Norte: en 50.07 metros, con ROSA GONZALEZ TAPIA.			
Al Sur: en 50.07 metros, con AURORA BERNABE CORONA.			
Al Este: en 5.67 metros, con CALLE PROLONGACION JOSEFA ORTIZ DE DOMINGUEZ.			
Al Oeste: en 5.67 metros, con PROPIEDAD PRIVADA.			

Número de expediente			
COMUR-60/SAY/2019			
Ubicación del lote	Localidad	Superficie (m <sup>2</sup> )	Promovido por:
CALLE IGNACIO ZARAGOZA # S/N.	USMAJAC, MUNICIPIO DE SAYULA, JALISCO	1,076.37	ROGELIO RAMOS SOLIS.
Medidas y colindancias			
Al Norte: en 11.58+16.70 metros en línea quebrada, con PROPIEDAD PRIVADA.			
Al Sur: en 27.09 metros, con CALLE IGNACIO ZARAGOZA.			
Al Este: en 34.07 metros, con ALBERTO BEATRIZ PALOMARES.			
Al Oeste: en 43.43 metros, con CALLE GUADALUPE VICTORIA.			

Número de expediente			
COMUR-61/SAY/2019			
Ubicación del lote	Localidad	Superficie (m <sup>2</sup> )	Promovido por:
CALLE SIN NOMBRE S/N.	USMAJAC, MUNICIPIO DE SAYULA, JALISCO	154.00	MARTIN TORRES LARIOS.
Medidas y colindancias			
Al Norte: en 22.00 metros, con MIGUEL GONZALEZ QUIROGA.			
Al Sur: en 22.00 metros, con SALVADOR TERRONES BEATRIZ.			
Al Este: en 7.00 metros, con CALLE SIN NOMBRE.			
Al Oeste: en 7.00 metros, con PROPIEDAD PRIVADA.			

Número de expediente			
COMUR-62/SAY/2019			
Ubicación del lote	Localidad	Superficie (m <sup>2</sup> )	Promovido por:



<b>CALLE GUADALUPE VICTORIA # 39.</b>	<b>USMAJAC, MUNICIPIO DE SAYULA, JALISCO</b>	<b>510.93</b>	<b>MARTIN TORRES LARIOS.</b>
Medidas y colindancias			
<b>Al Norte:</b> en 33.94 metros, con PROPIEDAD PRIVADA.			
<b>Al Sur:</b> en 32.43 metros, con PROPIEDAD PRIVADA.			
<b>Al Este:</b> en 16.69 metros, con DANIEL MOLLA.			
<b>Al Oeste:</b> en 14.25 metros, con CALLE GUADALUPE VICTORIA.			

Número de expediente			
<b>COMUR-63/SAY/2019</b>			
Ubicación del lote	Localidad	Superficie (m <sup>2</sup> )	Promovido por:
<b>CALLE JUAREZ # 26.</b>	<b>USMAJAC, MUNICIPIO DE SAYULA, JALISCO</b>	<b>439.15</b>	<b>ANA ISABEL RAMOS NORIEGA.</b>
Medidas y colindancias			
<b>Al Norte:</b> en 71.63 metros, con PROPIEDAD PRIVADA.			
<b>Al Sur:</b> en 71.65 metros, con FRACCION II.			
<b>Al Este:</b> en 6.22 metros, con CALLE JUAREZ.			
<b>Al Oeste:</b> en 6.08 metros, con COLINDANTE DESCONOCIDO.			

Número de expediente			
<b>COMUR-64/SAY/2019</b>			
Ubicación del lote	Localidad	Superficie (m <sup>2</sup> )	Promovido por:
<b>CALLE RAMON CORONA # 63.</b>	<b>USMAJAC, MUNICIPIO DE SAYULA, JALISCO</b>	<b>299.49</b>	<b>GABRIEL CONTRERAS ARIAS.</b>
Medidas y colindancias			
<b>Al Norte:</b> en 30.98 metros, con CALLE.			
<b>Al Sur:</b> en 30.96 metros, con JOSE ARIEL CONTRERAS ARIAS.			
<b>Al Este:</b> en 9.67 metros, con PROPIEDAD PRIVADA.			
<b>Al Oeste:</b> en 9.67 metros, con CALLE RAMON CORONA.			

Número de expediente			
<b>COMUR-65/SAY/2019</b>			
Ubicación del lote	Localidad	Superficie (m <sup>2</sup> )	Promovido por:
<b>CALLE RAMON CORONA # 65.</b>	<b>USMAJAC, MUNICIPIO DE SAYULA, JALISCO</b>	<b>287.74</b>	<b>JOSE ARIEL CONTRERAS ARIAS.</b>
Medidas y colindancias			

<b>Al Norte:</b> en 30.96 metros, con GABRIEL CONTRERAS ARIAS.
<b>Al Sur:</b> en 30.94 metros, con PROPIEDAD PRIVADA.
<b>Al Este:</b> en 9.30 metros, con PROPIEDAD PRIVADA.
<b>Al Oeste:</b> en 9.30 metros, con CALLE RAMON CORONA.

Número de expediente			
<b>COMUR-67/SAY/2019</b>			
Ubicación del lote	Localidad	Superficie (m <sup>2</sup> )	Promovido por:
<b>CALLE HIDALGO # 178.</b>	<b>USMAJAC, MUNICIPIO DE SAYULA, JALISCO</b>	<b>285.00</b>	<b>JOSE BELTRAN IGLESIAS.</b>
Medidas y colindancias			
<b>Al Norte:</b> en 6.88 metros, con CALLE HIDALGO.			
<b>Al Sur:</b> en 5.01 metros, con JESUS BEJINEZ.			
<b>Al Este:</b> en 48.12 metros, con ANTONIA BEJINEZ VARGAS.			
<b>Al Oeste:</b> en 47.85 metros, con LUCIANA MANCILLA.			

Número de expediente			
<b>COMUR-68/SAY/2019</b>			
Ubicación del lote	Localidad	Superficie (m <sup>2</sup> )	Promovido por:
<b>CALLE PRIVADA DE GUADALUPE S/N.</b>	<b>USMAJAC, MUNICIPIO DE SAYULA, JALISCO</b>	<b>332.12</b>	<b>ANA MARIA VARGAS URDIANO.</b>
Medidas y colindancias			
<b>Al Norte:</b> en 15.94 metros, con CALLE TEPEYAC.			
<b>Al Sur:</b> en 15.11 metros, con URB-2.			
<b>Al Este:</b> en 20.17 metros, con JOSE ALMEJO SANTOS.			
<b>Al Oeste:</b> en 22.90 metros, con CALLE PRIVADA DE GUADALUPE.			

Número de expediente			
<b>COMUR-69/SAY/2019</b>			
Ubicación del lote	Localidad	Superficie (m <sup>2</sup> )	Promovido por:
<b>CALLE HEROES DE CHAPULTEPEC # 82.</b>	<b>USMAJAC, MUNICIPIO DE SAYULA, JALISCO</b>	<b>322.754</b>	<b>ROSALIO BENITEZ ALDANA.</b>
Medidas y colindancias			
<b>Al Norte:</b> en 6.23 metros, con RESTO DE LA PROPIEDAD.			
<b>Al Sur:</b> en 6.41 metros, con CALLE HEROES DE CHAPULTEPEC.			
<b>Al Este:</b> en 50.73 metros, con RESTO DE LA PROPIEDAD.			



Al Oeste: en 51.55 metros, con MATIAS HERNANDEZ CIRILO.

Número de expediente COMUR-70/SAY/2019			
Ubicación del lote	Localidad	Superficie (m <sup>2</sup> )	Promovido por:
CALLE HEROES DE CHAPULTEPEC # 36.	USMAJAC, MUNICIPIO DE SAYULA, JALISCO	240.47	J. REYES IBANEZ GONZALEZ.
Medidas y colindancias			
Al Norte: en 6.10 metros, con CALLE HEROES DE CHAPULTEPEC.			
Al Sur: en 6.10 metros, con ELIZA FLORES VALENZUELA.			
Al Este: en 39.47 metros, con MANUEL ALMEJO QUIROGA.			
Al Oeste: en 39.47 metros, con JOSE MANUEL ALMEJO IBAÑEZ.			

Número de expediente COMUR-71/SAY/2019			
Ubicación del lote	Localidad	Superficie (m <sup>2</sup> )	Promovido por:
CALLE HEROES DE CHAPULTEPEC # 31.	USMAJAC, MUNICIPIO DE SAYULA, JALISCO	120.04	MA. DEL REFUGIO BERNABE LOPEZ.
Medidas y colindancias			
Al Norte: en 5.00 metros, con ANGELICA BERNABE LOPEZ.			
Al Sur: en 5.00 metros, con CALLE HEROES DE CHAPULTEPEC.			
Al Este: en 24.01 metros, con OLGA BERNABE LOPEZ.			
Al Oeste: en 24.01 metros, con CALLE GOMEZ FARIAS.			

Número de expediente COMUR-72/SAY/2019			
Ubicación del lote	Localidad	Superficie (m <sup>2</sup> )	Promovido por:
CALLE TONANTZIN S/N.	USMAJAC, MUNICIPIO DE SAYULA, JALISCO	140.00	MARTHA RODRIGUEZ PADRON.
Medidas y colindancias			
Al Norte: en 20.00 metros, con SOLAR 4.			
Al Sur: en 20.00 metros, con MARIA REYES TORRES HERNANDEZ.			
Al Este: en 7.00 metros, con SOLAR 6.			
Al Oeste: en 7.00 metros, con CALLE TONANTZIN.			
Número de expediente COMUR-73/SAY/2019			

Ubicación del lote	Localidad	Superficie (m <sup>2</sup> )	Promovido por:
CALLE HIDALGO # 186.	USMAJAC, MUNICIPIO DE SAYULA, JALISCO	1480.15	PAULINA RAMIREZ ALDANA Y AMPARO RAMIREZ ALDANA.
Medidas y colindancias			
<b>Al Norte:</b> en 161.18 metros, con MARIA DE JESUS ALVARADO CANTERO. <b>Al Sur:</b> en 51.35+12.89+32.00+8.14+18.21+40.47 metros en línea quebrada, con MA. GUADALUPE RAMIREZ Y GUILLERMINA RAMIREZ ALDANA. <b>Al Este:</b> en 9.18 metros, con RODOLFO SOLIS RIVERA. <b>Al Oeste:</b> en 5.16+2.65 metros en línea quebrada, con CALLE HIDALGO.			

Número de expediente			
COMUR-74/SAY/2019			
Ubicación del lote	Localidad	Superficie (m <sup>2</sup> )	Promovido por:
CALLE HIDALGO # 170.	USMAJAC, MUNICIPIO DE SAYULA, JALISCO	138.13	SALVADOR ANAYA RAMIREZ.
Medidas y colindancias			
<b>Al Norte:</b> en 6.00 metros, con CALLE HIDALGO. <b>Al Sur:</b> en 6.00 metros, con PROPIEDAD PRIVADA. <b>Al Este:</b> en 9.66+4.40+3.25+1.20+2.00+3.20+11.53 metro en línea quebrada, con PROPIEDAD PRIVADA. <b>Al Oeste:</b> en 26.51 metros, con PROPIEDAD PRIVADA.			

Número de expediente			
COMUR-75/SAY/2019			
Ubicación del lote	Localidad	Superficie (m <sup>2</sup> )	Promovido por:
CALLE HIDALGO # 116.	USMAJAC, MUNICIPIO DE SAYULA, JALISCO	347.36	J. JESUS GONZALEZ VARGAS Y OLGA LYDIA RODRIGUEZ CALVARIO.
Medidas y colindancias			
<b>Al Norte:</b> en 9.29 metros, con CALLE HIDALGO. <b>Al Sur:</b> en 8.00 metros, con RAFAEL BERNABE. <b>Al Este:</b> en 40.37 metros, con JESUS BERNABE MUNGUIA. <b>Al Oeste:</b> en 40.54 metros, con EDUVIGES BERNABE MUNGUIA.			

Número de expediente			
COMUR-76/SAY/2019			



Ubicación del lote	Localidad	Superficie (m <sup>2</sup> )	Promovido por:
<b>CALLE ZARAGOZA S/N.</b>	<b>USMAJAC, MUNICIPIO DE SAYULA, JALISCO</b>	<b>671.74</b>	<b>JORGE PALOMARES BALTAZAR</b>

Medidas y colindancias

**Al Norte:** en 12.00 metros, con PROPIEDAD PRIVADA.

**Al Sur:** en 12.00 metros, con CALLE ZARAGOZA.

**Al Este:** en 56.00 metros, con PROPIEDAD PRIVADA.

**Al Oeste:** en 56.00 metros, con PROPIEDAD PRIVADA.

Número de expediente

**COMUR-77/SAY/2019**

Ubicación del lote	Localidad	Superficie (m <sup>2</sup> )	Promovido por:
<b>CALLE TONANTZIN # 44.</b>	<b>USMAJAC, MUNICIPIO DE SAYULA, JALISCO</b>	<b>297.24</b>	<b>MARIA REYES TORRES HERNANDEZ.</b>

Medidas y colindancias

**Al Norte:** en 20.31 metros, con MARTHA RODRIGUEZ PADRON.

**Al Sur:** en 19.67 metros, con PROPIEDAD PRIVADA.

**Al Este:** en 14.35 metros, con PROPIEDAD PRIVADA.

**Al Oeste:** en 15.22 metros, con CALLE TONANTZIN.

Número de expediente

**COMUR-78/SAY/2019**

Ubicación del lote	Localidad	Superficie (m <sup>2</sup> )	Promovido por:
<b>CALLE JUAREZ # 18.</b>	<b>USMAJAC, MUNICIPIO DE SAYULA, JALISCO</b>	<b>382.25</b>	<b>PEDRO BALTAZAR BEATRIZ.</b>

Medidas y colindancias

**Al Norte:** en 32.01 metros, con ALEJANDRO ALMEJO.

**Al Sur:** en 32.82 metros, con BACILIA LOPEZ.

**Al Este:** en 12.99 metros, con CALLE JUAREZ.

**Al Oeste:** en 10.68 metros, con PROPIEDAD PRIVADA.

Número de expediente

**COMUR-80/SAY/2019**

Ubicación del lote	Localidad	Superficie (m <sup>2</sup> )	Promovido por:
<b>CALLE GUADALUPE VICTORIA # 19.</b>	<b>USMAJAC, MUNICIPIO DE SAYULA, JALISCO</b>	<b>433.75</b>	<b>CUTBERTO RAMOS VARGAS.</b>

Medidas y colindancias			
<b>Al Norte:</b> en 41.77 metros, con PROPIEDAD PRIVADA.			
<b>Al Sur:</b> en 41.76 metros, con PROPIEDAD PRIVADA.			
<b>Al Este:</b> en 10.56 metros, con PROPIEDAD PRIVADA.			
<b>Al Oeste:</b> en 10.21 metros, con CALLE GUADALUPE VICTORIA.			

Número de expediente			
COMUR-81/SAY/2019			
Ubicación del lote	Localidad	Superficie (m <sup>2</sup> )	Promovido por:
CALLE RAMON CORONA # 63.	USMAJAC, MUNICIPIO DE SAYULA, JALISCO	321.81	GABRIEL CONTRERAS ARIAS.
Medidas y colindancias			
<b>Al Norte:</b> en 30.60 metros, con CALLE PRIVADA DE RAMON CORONA.			
<b>Al Sur:</b> en 30.60 metros, con F2.			
<b>Al Este:</b> en 10.50 metros, con CALLE RAMON CORONA.			
<b>Al Oeste:</b> en 10.50 metros, con VICENTE CASTILLO.			

Número de expediente			
COMUR-82/SAY/2019			
Ubicación del lote	Localidad	Superficie (m <sup>2</sup> )	Promovido por:
CALLE HIDALGO # 187.	USMAJAC, MUNICIPIO DE SAYULA, JALISCO	494.88	EMILIA CRISOSTOMO BALTAZAR.
Medidas y colindancias			
<b>Al Norte:</b> en 10.30 metros, con UNIDAD DEPORTIVA (MARCELINO GARCIA BARRAGAN).			
<b>Al Sur:</b> en 9.30 metros, con CALLE HIDALGO.			
<b>Al Este:</b> en 50.66 metros, con SERVIDUMBRE DE PASO.			
<b>Al Oeste:</b> en 50.34 metros, con RAMONA CARDENAS GRANERO.			

Número de expediente			
COMUR-83/SAY/2019			
Ubicación del lote	Localidad	Superficie (m <sup>2</sup> )	Promovido por:
CALLE INDEPENDENCIA S/N.	USMAJAC, MUNICIPIO DE SAYULA, JALISCO	275.53	MAURILIA ALMEJO VAZQUEZ.
Medidas y colindancias			
<b>Al Norte:</b> en 8.11 metros, con CALLE INDEPENDENCIA.			
<b>Al Sur:</b> en 8.56 metros, con PROPIEDAD PRIVADA.			



<b>Al Este:</b> en 32.30 metros, con PROPIEDAD PRIVADA.
<b>Al Oeste:</b> en 34.66 metros, con PROPIEDAD PRIVADA.

Número de expediente			
COMUR-84/SAY/2019			
Ubicación del lote	Localidad	Superficie (m <sup>2</sup> )	Promovido por:
CALLE LEONA VICARIO # 6-A.	USMAJAC, MUNICIPIO DE SAYULA, JALISCO	213.44	JOSE TRINIDAD BALDERAS HERNANDEZ Y MA. DEL ROSARIO LARA AMBROCIO.
Medidas y colindancias			
<b>Al Norte:</b> en 34.06 metros, con GUADALUPE HERNANDEZ NUÑEZ.			
<b>Al Sur:</b> en 34.16 metros, con JOSE CRUZ HERNANDEZ CASTILLO.			
<b>Al Este:</b> en 5.96 metros, con CALLE LEONA VICARIO.			
<b>Al Oeste:</b> en 6.55 metros, con PROPIEDAD PRIVADA.			

Número de expediente			
COMUR-85/SAY/2019			
Ubicación del lote	Localidad	Superficie (m <sup>2</sup> )	Promovido por:
PREDIO RUSTICO DENOMINADO "EL MAMEY".	USMAJAC, MUNICIPIO DE SAYULA, JALISCO	1,498.998	AURORA BARRAGAN SOTO.
Medidas y colindancias			
<b>Al Norte:</b> en 10.040 metros, con PROPIEDAD PARTICULAR.			
<b>Al Sur:</b> en 10.490 metros, con CALLE HEROES DE CHAPULTEPEC.			
<b>Al Este:</b> en 147.194 metros, con FRACCION 7.			
<b>Al Oeste:</b> en 146.108 metros, con FRACCION 5.			

Número de expediente			
COMUR-86/SAY/2019			
Ubicación del lote	Localidad	Superficie (m <sup>2</sup> )	Promovido por:
PREDIO RUSTICO DENOMINADO "EL MAMEY".	USMAJAC, MUNICIPIO DE SAYULA, JALISCO	1,498.998	AURORA BARRAGAN SOTO.
Medidas y colindancias			
<b>Al Norte:</b> en 10.040 metros, con PROPIEDAD PARTICULAR.			
<b>Al Sur:</b> en 10.490 metros, con CALLE HEROES DE CHAPULTEPEC.			
<b>Al Este:</b> en 147.194 metros, con FRACCION 7.			
<b>Al Oeste:</b> en 146.108 metros, con FRACCION 5.			

Número de expediente			
COMUR-87/SAY/2019			
Ubicación del lote	Localidad	Superficie (m <sup>2</sup> )	Promovido por:
PREDIO RUSTICO DENOMINADO "EL MAMEY".	USMAJAC, MUNICIPIO DE SAYULA, JALISCO	1,498.998	AURORA BARRAGAN SOTO.
Medidas y colindancias			
Al Norte: en 10.040 metros, con PROPIEDAD PARTICULAR.			
Al Sur: en 10.490 metros, con CALLE HEROES DE CHAPULTEPEC.			
Al Este: en 147.194 metros, con FRACCION 7.			
Al Oeste: en 146.108 metros, con FRACCION 5.			

Número de expediente			
COMUR-88/SAY/2019			
Ubicación del lote	Localidad	Superficie (m <sup>2</sup> )	Promovido por:
CALLE ALAMEDA # 5.	SAYULA, JALISCO	97.298	PETRA HERNANDEZ GARCIA.
Medidas y colindancias			
Al Norte: en 1.51+2.639 metros en línea quebrada, con CALLE OCAMPO.			
Al Sur: en 5.326 metros, con LUZ GABRIELA HERNANDEZ GOMEZ.			
Al Este: en 4.760+0.353+16.439 metros en línea quebrada, con MARIA CARMEN VILLALVAZO Y CDS.			
Al Oeste: en 20.259 metros, con CALLE ALAMEDA.			

Número de expediente			
COMUR-89/SAY/2019			
Ubicación del lote	Localidad	Superficie (m <sup>2</sup> )	Promovido por:
CALLE VICENTE GUERERO # 81.	USMAJAC, MUNICIPIO DE SAYULA, JALISCO	209.56	FATIMA PATRICIA ACEVES DIAZ.
Medidas y colindancias			
Al Norte: en 10.14 metros, con PROPIEDAD PRIVADA.			
Al Sur: en 11.91 metros, con MARIA LUISA MEZA MATIAS.			
Al Este: en 19.00 metros, con PROPIEDAD PRIVADA.			
Al Oeste: en 19.07 metros, con VIRGINIA HERNANDEZ CALVARIO.			

Número de expediente			
COMUR-90/SAY/2019			
Ubicación del lote	Localidad	Superficie (m <sup>2</sup> )	Promovido por:



<b>PREDIO URBANO UBICADO EN CALLE HIDALGO # 133.</b>	<b>USMAJAC, MUNICIPIO DE SAYULA, JALISCO</b>	<b>779.219</b>	<b>MARIA DE JESUS ALMEJO URDIANO.</b>
Medidas y colindancias			
<b>Al Norte:</b> en 6.833 metros, con CALLE HEROES DE CHAPULTEPEC.			
<b>Al Sur:</b> en 6.471 metros, con CALLE HIDALGO.			
<b>Al Este:</b> en 16.504+0.938+26.747+43.092+30.999 metros en línea quebrada, con PROPIEDAD PARTICULAR.			
<b>Al Oeste:</b> en 43.528+42.830+30.638 metros en línea quebrada, con RESTO DE LA PROPIEDAD.			

Número de expediente			
<b>COMUR-91/SAY/2019</b>			
Ubicación del lote	Localidad	Superficie (m <sup>2</sup> )	Promovido por:
<b>CALLE INDEPENDENCIA # 16- C.</b>	<b>USMAJAC, MUNICIPIO DE SAYULA, JALISCO</b>	<b>1,099.86</b>	<b>JOEL DIAZ HUIDOR.</b>
Medidas y colindancias			
<b>Al Norte:</b> en 10.04 metros, con PROPIEDAD PRIVADA.			
<b>Al Sur:</b> en 10.46 metros, con CALLE INDEPENDENCIA.			
<b>Al Este:</b> en 111.96 metros, con ALFONSO GONZALEZ.			
<b>Al Oeste:</b> en 108.01 metros, con PROPIEDAD PRIVADA.			

Número de expediente			
<b>COMUR-92/SAY/2019</b>			
Ubicación del lote	Localidad	Superficie (m <sup>2</sup> )	Promovido por:
<b>CALLE HIDALGO # 58.</b>	<b>USMAJAC, MUNICIPIO DE SAYULA, JALISCO</b>	<b>308.56</b>	<b>MA. DOLORES SANTERO LARIOS.</b>
Medidas y colindancias			
<b>Al Norte:</b> en 6.37 metros, con CALLE HIDALGO.			
<b>Al Sur:</b> en 6.50 metros, con MERCEDES MANUEL CANO.			
<b>Al Este:</b> en 48.15 metros, con LOURDES GONZALEZ CANO.			
<b>Al Oeste:</b> en 47.78 metros, con VICTORIA SANTERO LARIOS.			

Número de expediente			
<b>COMUR-93/SAY/2019</b>			
Ubicación del lote	Localidad	Superficie	Promovido por:

		(m <sup>2</sup> )	
<b>CALLE HIDALGO # 58.</b>	<b>USMAJAC, MUNICIPIO DE SAYULA, JALISCO</b>	<b>308.56</b>	<b>VICTORIANO SANTERO LARIOS.</b>
Medidas y colindancias			
<b>Al Norte:</b> en 6.38 metros, con CALLE HIDALGO.			
<b>Al Sur:</b> en 6.60 metros, con MERCEDES MANUEL CANO.			
<b>Al Este:</b> en 47.78 metros, con MA. DOLORES SANTERO LARIOS.			
<b>Al Oeste:</b> en 47.40 metros, con PROPIEDAD PRIVADA.			

Número de expediente			
<b>COMUR-94/SAY/2019</b>			
Ubicación del lote	Localidad	Superficie (m <sup>2</sup> )	Promovido por:
<b>CALLE PROL. JOSEFA ORTIZ DE DOMINGUEZ # 14.</b>	<b>USMAJAC, MUNICIPIO DE SAYULA, JALISCO</b>	<b>223.05</b>	<b>J. ISAAC SANTERO LARIOS Y EMILIA SANTERO LARIOS.</b>
Medidas y colindancias			
<b>Al Norte:</b> en 28.00 metros, con ARMANDO FERNANDEZ JIMENEZ.			
<b>Al Sur:</b> en 28.00 metros, con GREGORIO HERNANDEZ CASTILLO.			
<b>Al Este:</b> en 8.00 metros, con FRANCISCO BERNABE CORONA.			
<b>Al Oeste:</b> en 8.00 metros, con CALLE PROLONGACION JOSEFA ORTIZ DE DOMINGUEZ.			

Número de expediente			
<b>COMUR-95/SAY/2019</b>			
Ubicación del lote	Localidad	Superficie (m <sup>2</sup> )	Promovido por:
<b>CALLE MORELOS # 27.</b>	<b>USMAJAC, MUNICIPIO DE SAYULA, JALISCO</b>	<b>238.82</b>	<b>GONZALO DIAZ HUIDOR.</b>
Medidas y colindancias			
<b>Al Norte:</b> en 11.03 metros, con JOSE CERVANTES RODRIGUEZ.			
<b>Al Sur:</b> en 11.02 metros, con CALLE MORELOS.			
<b>Al Este:</b> en 21.79 metros, con GABRIEL YBAÑEZ NAVARRO.			
<b>Al Oeste:</b> en 21.54 metros, con CALLE VICENTE GUERRERO.			

Número de expediente			
<b>COMUR-96/SAY/2019</b>			
Ubicación del lote	Localidad	Superficie (m <sup>2</sup> )	Promovido por:
<b>CALLE PROL. JOSEFA ORTIZ DE</b>	<b>USMAJAC, MUNICIPIO DE</b>	<b>517.50</b>	<b>BLAS SANTERO LARIOS.</b>



<b>DOMINGUEZ S/N.</b>	<b>SAYULA, JALISCO</b>		
Medidas y colindancias			
<b>Al Norte:</b> en 60.00 metros, con MARGARITA SANTERO LARIOS.			
<b>Al Sur:</b> en 60.02 metros, con MARISELA VARGAS TORRES.			
<b>Al Este:</b> en 8.25 metros, con PROPIEDAD PRIVADA.			
<b>Al Oeste:</b> en 9.00 metros, con CALLE PROLONGACION JOSEFA ORTIZ DE DOMINGUEZ.			

Número de expediente			
<b>COMUR-97/SAY/2019</b>			
Ubicación del lote	Localidad	Superficie (m <sup>2</sup> )	Promovido por:
<b>CALLE PROL. JOSEFA ORTIZ DE DOMINGUEZ S/N.</b>	<b>USMAJAC, MUNICIPIO DE SAYULA, JALISCO</b>	<b>517.50</b>	<b>MARGARITA SANTERO LARIOS.</b>
Medidas y colindancias			
<b>Al Norte:</b> en 60.00 metros, con ROSA MARIA RODRIGUEZ LARIOS.			
<b>Al Sur:</b> en 60.00 metros, con BLAS SANTERO LARIOS.			
<b>Al Este:</b> en 8.25 metros, con PROPIEDAD PRIVADA.			
<b>Al Oeste:</b> en 9.00 metros, con CALLE PROLONGACION JOSEFA ORTIZ DE DOMINGUEZ.			

Número de expediente			
<b>COMUR-98/SAY/2019</b>			
Ubicación del lote	Localidad	Superficie (m <sup>2</sup> )	Promovido por:
<b>CALLE TONANTZIN S/N.</b>	<b>USMAJAC, MUNICIPIO DE SAYULA, JALISCO</b>	<b>138.26</b>	<b>HUGO URDIANO CORONA Y MARIA YOLANDA MEZA FERNANDEZ.</b>
Medidas y colindancias			
<b>Al Norte:</b> en 19.81 metros, con MA. ISABEL VARGAS SOLIS.			
<b>Al Sur:</b> en 19.89 metros, con VICENTE YBAÑEZ RODRIGUEZ.			
<b>Al Este:</b> en 7.00 metros, con CALLE TONANTZIN.			
<b>Al Oeste:</b> en 7.00 metros, con FRANCISCO MEZA FERNANDEZ.			

Número de expediente			
<b>COMUR-99/SAY/2019</b>			
Ubicación del lote	Localidad	Superficie (m <sup>2</sup> )	Promovido por:
<b>CALLE JUAN BERNARDINO S/N.</b>	<b>USMAJAC, MUNICIPIO DE SAYULA, JALISCO</b>	<b>135.00</b>	<b>CARLOS FELIPE LOPEZ.</b>
Medidas y colindancias			
<b>Al Norte:</b> en 6.75 metros, con ROGELIO LARA AGUILAR.			

**Al Sur:** en 6.75 metros, con CALLE JUAN BERNARDINO.  
**Al Este:** en 20.00 metros, con PROPIEDAD PRIVADA.  
**Al Oeste:** en 20.00 metros, con DAVID VILLAGONZALEZ.

Número de expediente			
COMUR-100/SAY/2019			
Ubicación del lote	Localidad	Superficie (m <sup>2</sup> )	Promovido por:
CALLE FRAY JUAN DE ZUMARRAGA # 8.	USMAJAC, MUNICIPIO DE SAYULA, JALISCO	150.71	CARLOS FELIPE LOPEZ.
Medidas y colindancias			
<b>Al Norte:</b> en 21.30 metros, con IGNACIO FELIPE LOPEZ.			
<b>Al Sur:</b> en 21.15 metros, con LUIS VARGAS.			
<b>Al Este:</b> en 7.12 metros, con CYNTHIA PRISCILA GONZALEZ OCHOA.			
<b>Al Oeste:</b> en 7.11 metros, con CALLE FRAY JUAN DE ZUMARRAGA.			

Número de expediente			
COMUR-101/SAY/2019			
Ubicación del lote	Localidad	Superficie (m <sup>2</sup> )	Promovido por:
CALLE GUADALUPE S/N.	USMAJAC, MUNICIPIO DE SAYULA, JALISCO	140.03	IGNACIO FELIPE LOPEZ.
Medidas y colindancias			
<b>Al Norte:</b> en 20.00 metros, con URB-002.			
<b>Al Sur:</b> en 20.00 metros, con PROPIEDAD PRIVADA.			
<b>Al Este:</b> en 7.00 metros, con CALLE GUADALUPE.			
<b>Al Oeste:</b> en 7.00 metros, con PROPIEDAD PRIVADA.			

Número de expediente			
COMUR-102/SAY/2019			
Ubicación del lote	Localidad	Superficie (m <sup>2</sup> )	Promovido por:
CALLE ALLENDE # 90-B.	USMAJAC, MUNICIPIO DE SAYULA, JALISCO	528.08	ARTURO TOSCANO MARTINEZ.
Medidas y colindancias			
<b>Al Norte:</b> en 58.69 metros, con ALFONSO GONZALEZ.			
<b>Al Sur:</b> en 39.50+5.76+20.33 metros en línea quebrada, con JOSE ESTEBES Y GABRIEL RAMOS.			
<b>Al Este:</b> en 14.33 metros, con CALLE ALLENDE.			



Al Oeste: en 6.70 metros, con PROPIEDAD PRIVADA.

Número de expediente			
COMUR-103/SAY/2019			
Ubicación del lote	Localidad	Superficie (m <sup>2</sup> )	Promovido por:
CALLE PRIVADA DE ZARAGOZA # 34.	USMAJAC, MUNICIPIO DE SAYULA, JALISCO	140.06	SILVIA GUADALUPE BEATRIZ BEGINES.
Medidas y colindancias			
Al Norte: en 20.00 metros, con VICENTE CANO FERNANDEZ.			
Al Sur: en 20.00 metros, con JAVIER CANO FERNANDEZ.			
Al Este: en 7.00 metros, con CATARINO FIGUEROA.			
Al Oeste: en 7.00 metros, con PRIVADA DE ZARAGOZA.			

Número de expediente			
COMUR-104/SAY/2019			
Ubicación del lote	Localidad	Superficie (m <sup>2</sup> )	Promovido por:
CALLE GOMEZ FARIAS # 44.	USMAJAC, MUNICIPIO DE SAYULA, JALISCO	740.00	VICENTE MONTES CALVARIO.
Medidas y colindancias			
Al Norte: en 54.32 metros, con JESUS MEZA RAMOS.			
Al Sur: en 56.54 metros, con PROPIEDAD PRIVADA.			
Al Este: en 13.23 metros, con ANA LILIA CARRASCO TERRONES.			
Al Oeste: en 13.86 metros, con CALLE GOMEZ FARIAS.			

Número de expediente			
COMUR-105/SAY/2019			
Ubicación del lote	Localidad	Superficie (m <sup>2</sup> )	Promovido por:
CALLE DE LAS ROSAS # 55.	USMAJAC, MUNICIPIO DE SAYULA, JALISCO	140.00	LAURA ORDAZ MONTES.
Medidas y colindancias			
Al Norte: en 20.00 metros, con PROPIEDAD PRIVADA.			
Al Sur: en 20.00 metros, con PROPIEDAD PRIVADA.			
Al Este: en 7.00 metros, con CALLE DE LAS ROSAS.			
Al Oeste: en 7.00 metros, con PROPIEDAD PRIVADA.			

Número de expediente

Número de expediente COMUR-106/SAY/2019			
Ubicación del lote	Localidad	Superficie (m <sup>2</sup> )	Promovido por:
CALLE PRIVADA DE GUADALUPE S/N.	USMAJAC, MUNICIPIO DE SAYULA, JALISCO	169.16	OCTAVIO OSWALDO GARCIA VARGAS Y ELVA VIOLETA PADILLA ENCISO.
Medidas y colindancias			
<p><b>Al Norte:</b> en 21.26 metros, con URB-5.</p> <p><b>Al Sur:</b> en 21.03 metros, con DAVID CRISOSTOMO AVILA.</p> <p><b>Al Este:</b> en 8.00 metros, con PROPIEDAD PRIVADA.</p> <p><b>Al Oeste:</b> en 8.00 metros, con CALLE PRIVADA DE GUADALUPE.</p>			

Número de expediente COMUR-107/SAY/2019			
Ubicación del lote	Localidad	Superficie (m <sup>2</sup> )	Promovido por:
CALLE JESUS CONTRERAS S/N.	USMAJAC, MUNICIPIO DE SAYULA, JALISCO	139.20	JORGE CANO FERNANDEZ.
Medidas y colindancias			
<p><b>Al Norte:</b> en 7.00 metros, con CALLE JESUS CONTRERAS.</p> <p><b>Al Sur:</b> en 7.00 metros, con ROSA MATIAS VILLATORO.</p> <p><b>Al Este:</b> en 20.00 metros, con ROSA MATIAS VILLATORO.</p> <p><b>Al Oeste:</b> en 20.00 metros, con CALLE ROSA DE CASTILLA.</p>			

Número de expediente COMUR-108/SAY/2019			
Ubicación del lote	Localidad	Superficie (m <sup>2</sup> )	Promovido por:
CALLE ALLENDE # 87.	USMAJAC, MUNICIPIO DE SAYULA, JALISCO	474.88	RICARDO CALBARIO VARGAS.
Medidas y colindancias			
<p><b>Al Norte:</b> en 75.68 metros, con VICTOR HUGO MACIAS GONZALEZ.</p> <p><b>Al Sur:</b> en 75.40 metros, con FRANCISCO GONZALEZ CORONA.</p> <p><b>Al Este:</b> en 6.03 metros, con PROPIEDAD PRIVADA.</p> <p><b>Al Oeste:</b> en 6.55 metros, con CALLE ALLENDE.</p>			

Número de expediente COMUR-109/SAY/2019			
Ubicación del lote	Localidad	Superficie (m <sup>2</sup> )	Promovido por:



<b>CALLE VICENTE GUERRERO # 81.</b>	<b>USMAJAC, MUNICIPIO DE SAYULA, JALISCO</b>	<b>572.27</b>	<b>RAMON LARIOS HERNANDEZ.</b>
Medidas y colindancias			
<b>Al Norte:</b> en 30.05 metros, con PROPIEDAD PRIVADA.			
<b>Al Sur:</b> en 30.00 metros, con MARIA LUISA MEZA MATIAS.			
<b>Al Este:</b> en 19.10 metros, con MARIA GUADALUPE HERNANDEZ CALVARIO.			
<b>Al Oeste:</b> en 19.13 metros, con CALLE VICENTE GUERRERO.			

Número de expediente			
<b>COMUR-110/SAY/2019</b>			
Ubicación del lote	Localidad	Superficie (m <sup>2</sup> )	Promovido por:
<b>CALLE VICENTE GUERRERO # 81.</b>	<b>USMAJAC, MUNICIPIO DE SAYULA, JALISCO</b>	<b>285.28</b>	<b>VIRGINIA HERNANDEZ CALVARIO.</b>
Medidas y colindancias			
<b>Al Norte:</b> en 15.00 metros, con PROPIEDAD PRIVADA.			
<b>Al Sur:</b> en 15.00 metros, con MARIA LUISA MEZA MATIAS.			
<b>Al Este:</b> en 19.07 metros, con JESUS SALVADOR HERNANDEZ HERNANDEZ.			
<b>Al Oeste:</b> en 19.08 metros, con MARIA GUADALUPE HERNANDEZ CALVARIO.			

Número de expediente			
<b>COMUR-111/SAY/2019</b>			
Ubicación del lote	Localidad	Superficie (m <sup>2</sup> )	Promovido por:
<b>CALLE VICENTE GUERRERO # 81.</b>	<b>USMAJAC, MUNICIPIO DE SAYULA, JALISCO</b>	<b>285.53</b>	<b>MARIA GUADALUPE HERNANDEZ CALVARIO.</b>
Medidas y colindancias			
<b>Al Norte:</b> en 15.00 metros, con PROPIEDAD PRIVADA.			
<b>Al Sur:</b> en 15.00 metros, con MARIA LUISA MEZA MATIAS.			
<b>Al Este:</b> en 19.08 metros, con VIRGINIA HERNANDEZ CALVARIO.			
<b>Al Oeste:</b> en 19.10 metros, con RAMON LARIOS HERNANDEZ.			

Número de expediente			
<b>COMUR-112/SAY/2019</b>			
Ubicación del lote	Localidad	Superficie (m <sup>2</sup> )	Promovido por:
<b>PREDIO RUSTICO DENOMINADO "EL MAMEY".</b>	<b>USMAJAC, MUNICIPIO DE SAYULA, JALISCO</b>	<b>1,455.728</b>	<b>JOSE GUADALUPE CAMARENA BARRAGAN.</b>
Medidas y colindancias			

<b>Al Norte:</b> en 10.040 metros, con PROPIEDAD PARTICULAR.
<b>Al Sur:</b> en 10.490 metros, con CALLE HEROES DE CHAPULTEPEC.
<b>Al Este:</b> en 142.854 metros, con FRACCION 3.
<b>Al Oeste:</b> en 141.771 metros, con FRACCION 1.

Número de expediente			
COMUR-113/SAY/2019			
Ubicación del lote	Localidad	Superficie (m <sup>2</sup> )	Promovido por:
PREDIO RUSTICO DENOMINADO "EL MAMEY".	USMAJAC, MUNICIPIO DE SAYULA, JALISCO	1,469.836	AURORA BARRAGAN SOTO.
Medidas y colindancias			
<b>Al Norte:</b> en 10.044 metros, con PROPIEDAD PARTICULAR.			
<b>Al Sur:</b> en 10.494 metros, con CALLE HEROES DE CHAPULTEPEC.			
<b>Al Este:</b> en 6.407+86.064+56.196 metros en línea quebrada, con PROPIEDAD PARTICULAR.			
<b>Al Oeste:</b> en 147.194 metros, con FRACCION 6.			

Número de expediente			
COMUR-114/SAY/2019			
Ubicación del lote	Localidad	Superficie (m <sup>2</sup> )	Promovido por:
PREDIO RUSTICO DENOMINADO "EL MAMEY".	USMAJAC, MUNICIPIO DE SAYULA, JALISCO	1,477.293	JOSE GUADALUPE CAMARENA BARRAGAN.
Medidas y colindancias			
<b>Al Norte:</b> en 10.039 metros, con PROPIEDAD PARTICULAR.			
<b>Al Sur:</b> en 10.490 metros, con CALLE HEROES DE CHAPULTEPEC.			
<b>Al Este:</b> en 145.022 metros, con FRACCION 5.			
<b>Al Oeste:</b> en 143.937 metros, con FRACCION 3.			

Número de expediente			
COMUR-115/SAY/2019			
Ubicación del lote	Localidad	Superficie (m <sup>2</sup> )	Promovido por:
CALLE ESCOBEDO # 235.	USMAJAC, MUNICIPIO DE SAYULA, JALISCO	232.610	FORTINO ALFARO RAMIREZ Y MARIA DE LA LUZ ECHEVERRIA HERNANDEZ.
Medidas y colindancias			
<b>Al Norte:</b> en 31.49 metros, con LILIA RENDON MEJIA.			
<b>Al Sur:</b> en 33.03 metros, con BAUDELIA PINTO A DE C.			
<b>Al Este:</b> en 6.23 metros, con CALLE ESCOBEDO.			



Al Oeste: en 8.33 metros, con PAULA VAZQUEZ GOMEZ.

Número de expediente			
COMUR-117/SAY/2019			
Ubicación del lote	Localidad	Superficie (m <sup>2</sup> )	Promovido por:
CALLE 12 DE OCTUBRE S/N.	USMAJAC, MUNICIPIO DE SAYULA, JALISCO	140.00	MARTHA MORALES BELTRAN.
Medidas y colindancias			
Al Norte: en 7.00 metros, con MARA ELENA RAMOS.			
Al Sur: en 7.00 metros, con CALLE 12 DE OCTUBRE.			
Al Este: en 20.00 metros, con CALLE TONANTZIN.			
Al Oeste: en 20.00 metros, con MARGARITA GONZALEZ MEZA.			

Número de expediente			
COMUR-118/SAY/2019			
Ubicación del lote	Localidad	Superficie (m <sup>2</sup> )	Promovido por:
CALLE MATAMOROS # 13.	USMAJAC, MUNICIPIO DE SAYULA, JALISCO	102.46	NADYA LARIOS GONZALEZ.
Medidas y colindancias			
Al Norte: en 15.89 metros, con JOSEFINA LARIOS URDIANO.			
Al Sur: en 15.48 metros, con ROBERTO URDIANO MEZA.			
Al Este: en 6.46 metros, con JOSEFINA IBAÑEZ.			
Al Oeste: en 6.67 metros, con CALLE MATAMOROS.			

Número de expediente			
COMUR-119/SAY/2019			
Ubicación del lote	Localidad	Superficie (m <sup>2</sup> )	Promovido por:
CALLE IGNACIO ZARAGOZA # 90-A.	USMAJAC, MUNICIPIO DE SAYULA, JALISCO	647.71	CECILIA HERNANDEZ FERNANDEZ.
Medidas y colindancias			
Al Norte: en 6.00 metros, con CALLE IGNACIO ZARAGOZA.			
Al Sur: en 6.10 metros, con ALFONSO CIBRIAN.			
Al Este: en 15.04+83.19+10.72 metros en línea quebrada, con JULIO CESAR SANCHEZ RAYAS.			
Al Oeste: en 14.18+82.73+10.03 metros en línea quebrada, con ROBERTO Y ANAVELIA NAVARRO BALTAZAR.			

Número de expediente			
COMUR-120/SAY/2019			
Ubicación del lote	Localidad	Superficie (m <sup>2</sup> )	Promovido por:
CALLE HIDALGO # 250.	USMAJAC, MUNICIPIO DE SAYULA, JALISCO	77.84	RITA GARCIA LARIOS.
Medidas y colindancias			
<p>Al Norte: en 7.79 metros, con CALLE HIDALGO.</p> <p>Al Sur: en 12.24 metros, con ZONA FEDERAL ARROYO DE TEMPORAL.</p> <p>Al Este: en 14.42 metros, con PROPIEDAD PRIVADA.</p> <p>Al Oeste: en 4.94 metros, con PROPIEDAD PRIVADA.</p>			

Número de expediente			
COMUR-121/SAY/2019			
Ubicación del lote	Localidad	Superficie (m <sup>2</sup> )	Promovido por:
CALLE ALLENDE # 29.	USMAJAC, MUNICIPIO DE SAYULA, JALISCO	632.33	MARIA GUADALUPE HERNANDEZ CALVARIO.
Medidas y colindancias			
<p>Al Norte: en 74.07 metros, con PROPIEDAD PRIVADA.</p> <p>Al Sur: en 73.86 metros, con VICENTE YBAÑEZ RODRIGUEZ.</p> <p>Al Este: en 8.42 metros, con PROPIEDAD PRIVADA.</p> <p>Al Oeste: en 8.81 metros, con CALLE ALLENDE.</p>			

Número de expediente			
COMUR-123/SAY/2019			
Ubicación del lote	Localidad	Superficie (m <sup>2</sup> )	Promovido por:
CALLE HIDALGO # 280.	USMAJAC, MUNICIPIO DE SAYULA, JALISCO	233.07	BERTHA ORDUÑEZ BECERRA.
Medidas y colindancias			
<p>Al Norte: en 5.49 metros, con CALLE HIDALGO.</p> <p>Al Sur: en 5.32 metros, con PROPIEDAD PRIVADA.</p> <p>Al Este: en 29.39 metros, con BERTHA ORDUÑEZ BECERRA.</p> <p>Al Oeste: en 43.90 metros, con PROPIEDAD PRIVADA.</p>			

Número de expediente			
COMUR-124/SAY/2019			



Ubicación del lote	Localidad	Superficie (m <sup>2</sup> )	Promovido por:
<b>CALLE HIDALGO # 280.</b>	<b>USMAJAC, MUNICIPIO DE SAYULA, JALISCO</b>	<b>203.90</b>	<b>MA. DE JESUS ORDUÑEZ BECÉRRRA.</b>
Medidas y colindancias			
<b>Al Norte:</b> en 5.49 metros, con CALLE HIDALGO.			
<b>Al Sur:</b> en 5.32 metros, con PROPIEDAD PRIVADA.			
<b>Al Este:</b> en 14.54+29.25 metros en línea quebrada, con PROPIEDAD PRIVADA.			
<b>Al Oeste:</b> en 14.39+29.39 metros en línea quebrada, con MA. DE JESUS ORDUÑEZ BECERRA.			

Número de expediente			
COMUR-125/SAY/2019			
Ubicación del lote	Localidad	Superficie (m <sup>2</sup> )	Promovido por:
<b>CALLE GOMEZ FARIAS # 14.</b>	<b>USMAJAC, MUNICIPIO DE SAYULA, JALISCO</b>	<b>152.03</b>	<b>DANIEL BERNABE LOPEZ.</b>
Medidas y colindancias			
<b>Al Norte:</b> en 26.28 metros, con SAMUEL BERNABE LOPEZ.			
<b>Al Sur:</b> en 25.36 metros, con IRINEA BERNABE LOPEZ.			
<b>Al Este:</b> en 6.00 metros, con VICENTE CASTILLO BERNABE.			
<b>Al Oeste:</b> en 6.00 metros, con CALLE GOMEZ FARIAS.			

Número de expediente			
COMUR-126/SAY/2019			
Ubicación del lote	Localidad	Superficie (m <sup>2</sup> )	Promovido por:
<b>CALLE GOMEZ FARIAS # 12.</b>	<b>USMAJAC, MUNICIPIO DE SAYULA, JALISCO</b>	<b>127.04</b>	<b>IRINEA BERNABE LOPEZ.</b>
Medidas y colindancias			
<b>Al Norte:</b> en 25.36 metros, con DANIEL BERNABE LOPEZ.			
<b>Al Sur:</b> en 25.42 metros, con ANTONIA BERNABE.			
<b>Al Este:</b> en 5.00 metros, con VICENTE CASTILLO BERNABE.			
<b>Al Oeste:</b> en 5.00 metros, con CALLE GOMEZ FARIAS.			

Número de expediente			
COMUR-127/SAY/2019			
Ubicación del lote	Localidad	Superficie (m <sup>2</sup> )	Promovido por:

<b>CALLE HEROES DE CHAPULTEPEC # 33.</b>	<b>USMAJAC, MUNICIPIO DE SAYULA, JALISCO</b>	<b>120.04</b>	<b>OLGA BERNABE LOPEZ.</b>
Medidas y colindancias			
Al Norte: en 5.00 metros, con ANGELICA BERNABE LOPEZ.			
Al Sur: en 5.00 metros, con CALLE HEROES DE CHAPULTEPEC.			
Al Este: en 24.01 metros, con FRANCISCO BERNABE LOPEZ.			
Al Oeste: en 24.01 metros, con MA. DEL REFUGIO BERNABE LOPEZ.			

Número de expediente			
<b>COMUR-128/SAY/2019</b>			
Ubicación del lote	Localidad	Superficie (m <sup>2</sup> )	Promovido por:
<b>CALLE ZARAGOZA # 21.</b>	<b>USMAJAC, MUNICIPIO DE SAYULA, JALISCO</b>	<b>84.02</b>	<b>ADELINA CORONA JIMENEZ.</b>
Medidas y colindancias			
Al Norte: en 10.98 metros, con ANTONIO CORONA REYES.			
Al Sur: en 10.70 metros, con CALLE IGNACIO ZARAGOZA.			
Al Este: en 7.76 metros, con RAMON CORONA JIMENEZ.			
Al Oeste: en 7.75 metros, con AMELIA CORONA JIMENEZ.			

Número de expediente			
<b>COMUR-129/SAY/2019</b>			
Ubicación del lote	Localidad	Superficie (m <sup>2</sup> )	Promovido por:
<b>CALLE ZARAGOZA # 19.</b>	<b>USMAJAC, MUNICIPIO DE SAYULA, JALISCO</b>	<b>69.53</b>	<b>AMELIA CORONA JIMENEZ.</b>
Medidas y colindancias			
Al Norte: en 9.02 metros, con ANTONIO CORONA REYES.			
Al Sur: en 8.92 metros, con CALLE IGNACIO ZARAGOZA.			
Al Este: en 7.75 metros, con ADELINA CORONA JIMENEZ.			
Al Oeste: en 7.75 metros, con MIGUEL HERNANDEZ GONZALEZ.			

Número de expediente			
<b>COMUR-130/SAY/2019</b>			
Ubicación del lote	Localidad	Superficie (m <sup>2</sup> )	Promovido por:
<b>CALLE VICENTE GUERRERO # 64.</b>	<b>USMAJAC, MUNICIPIO DE SAYULA, JALISCO</b>	<b>150.71</b>	<b>RAMON CORONA JIMENEZ.</b>
Medidas y colindancias			



<b>Al Norte:</b> en 20.43 metros, con ANTONIO CORONA REYES.
<b>Al Sur:</b> en 18.46 metros, con CALLE IGNACIO ZARAGOZA.
<b>Al Este:</b> en 8.11 metros, con CALLE VICENTE GUERRERO.
<b>Al Oeste:</b> en 7.76 metros, con ADELINA CORONA JIMENEZ.

Número de expediente			
<b>COMUR-131/SAY/2019</b>			
Ubicación del lote	Localidad	Superficie (m <sup>2</sup> )	Promovido por:
<b>CALLE MORELOS # 8.</b>	<b>USMAJAC, MUNICIPIO DE SAYULA, JALISCO</b>	<b>112.89</b>	<b>TERESA TERRONES LOPEZ.</b>
Medidas y colindancias			
<b>Al Norte:</b> en 6.73 metros, con CALLE MORELOS.			
<b>Al Sur:</b> en 6.87 metros, con FRACCION II.			
<b>Al Este:</b> en 16.85 metros, con PROPIEDAD PRIVADA.			
<b>Al Oeste:</b> en 16.40 metros, con PROPIEDAD PRIVADA.			

Número de expediente			
<b>COMUR-132/SAY/2019</b>			
Ubicación del lote	Localidad	Superficie (m <sup>2</sup> )	Promovido por:
<b>CALLE MORELOS # 8.</b>	<b>USMAJAC, MUNICIPIO DE SAYULA, JALISCO</b>	<b>112.89</b>	<b>JORGE TERRONES LOPEZ.</b>
Medidas y colindancias			
<b>Al Norte:</b> en 6.87 metros, con FRACCION I.			
<b>Al Sur:</b> en 7.01 metros, con FRACCION II.			
<b>Al Este:</b> en 16.27 metros, con PROPIEDAD PRIVADA.			
<b>Al Oeste:</b> en 16.27 metros, con PROPIEDAD PRIVADA.			

Número de expediente			
<b>COMUR-133/SAY/2019</b>			
Ubicación del lote	Localidad	Superficie (m <sup>2</sup> )	Promovido por:
<b>CALLE MORELOS # 8.</b>	<b>USMAJAC, MUNICIPIO DE SAYULA, JALISCO</b>	<b>112.89</b>	<b>JOSE DE JESUS TERRONES LOPEZ.</b>
Medidas y colindancias			
<b>Al Norte:</b> en 7.01 metros, con FRACCION I.			
<b>Al Sur:</b> en 7.15 metros, con PROPIEDAD PRIVADA.			
<b>Al Este:</b> en 15.89 metros, con PROPIEDAD PRIVADA.			

Al Oeste: en 16.00 metros, con PROPIEDAD PRIVADA.

Número de expediente			
COMUR-134/SAY/2019			
Ubicación del lote	Localidad	Superficie (m <sup>2</sup> )	Promovido por:
CALLE JUAREZ # 107.	USMAJAC, MUNICIPIO DE SAYULA, JALISCO	381.311	LUIS BEATRIZ CORTEZ.
Medidas y colindancias			
Al Norte: en 48.20 metros, con PETRA CANO HERNANDEZ.			
Al Sur: en 48.13 metros, con JUAN BEATRIZ CORTES.			
Al Este: en 8.83 metros, con HERMENEGILDA LAMBARENA.			
Al Oeste: en 7.03 metros, con CALLE JUAREZ.			

Número de expediente			
COMUR-135/SAY/2019			
Ubicación del lote	Localidad	Superficie (m <sup>2</sup> )	Promovido por:
CALLE JUAREZ # 111.	USMAJAC, MUNICIPIO DE SAYULA, JALISCO	722.123	MA. MAGDALENA BEATRIZ VARGAZ Y MARTIN BEATRIZ VARGAS.
Medidas y colindancias			
Al Norte: en 48.06 metros, con JUAN BEATRIZ CORTES.			
Al Sur: en 48.00 metros, con ALFONSO DIAZ.			
Al Este: en 15.78 metros, con HERMENEGILDA LAMBARENA			
Al Oeste: en 14.44 metros, con CALLE JUAREZ.			

Número de expediente			
COMUR-136/SAY/2019			
Ubicación del lote	Localidad	Superficie (m <sup>2</sup> )	Promovido por:
CALLE JUAREZ # 107-A.	USMAJAC, MUNICIPIO DE SAYULA, JALISCO	365.978	MA. ESTELA MEZA HERNANDEZ Y JUAN BEATRIZ CORTES.
Medidas y colindancias			
Al Norte: en 48.13 metros, con J. LUIS BEATRIZ CORTES			
Al Sur: en 48.06 metros, con MARTIN BEATRIZ VARGAS.			
Al Este: en 7.90 metros, con HERMENEGILDA LAMBARENA.			
Al Oeste: en 7.33 metros, con CALLE JUAREZ.			

Número de expediente



COMUR-137/SAY/2019			
Ubicación del lote	Localidad	Superficie (m <sup>2</sup> )	Promovido por:
FRACCION DEL PREDIO URBANO UBICADO EN CALLE CALZADA DEL EJERCITO # 286-A.	SAYULA, JALISCO	43.165	JOSE SERGIO CARRION GRAJEDA Y ROSALVA CUEVA MEJIA.
Medidas y colindancias			
Al Norte: en 5.00 metros, con CALLE CALZADA DEL EJERCITO.			
Al Sur: en 5.00 metros, con RODRIGO RAMOS MADRUEÑO.			
Al Este: en 9.44 metros, con RODRIGO RAMOS MADRUEÑO.			
Al Oeste: en 8.48 metros, con ROCIO DEL CARMEN ACEVES MADRUEÑO.			

Número de expediente			
COMUR-138/SAY/2019			
Ubicación del lote	Localidad	Superficie (m <sup>2</sup> )	Promovido por:
CALLE TEPEYAC S/N.	USMAJAC, MUNICIPIO DE SAYULA, JALISCO	11,609.79	JUAN JOSE BARRETO BERNABE.
Medidas y colindancias			
Al Norte: en 50.36 metros, con LUIS DEL TORO FIGUEROA.			
Al Sur: en 26.19 metros, con CALLE TEPEYAC.			
Al Este: en 282.93 metros, con JOSEFINA ALMEJO SANTOS.			
Al Oeste: en 44.75+15.49+120.22+114.76 metros en línea quebrada, con CALLE MARCELO GARCIA BARRAGAN.			

Número de expediente			
COMUR-139/SAY/2019			
Ubicación del lote	Localidad	Superficie (m <sup>2</sup> )	Promovido por:
CALLE MATAMOROS # 43.	USMAJAC, MUNICIPIO DE SAYULA, JALISCO	844.40	CARLOS TERRONES RAMOS Y MA. ISABEL RAMOS FERNANDEZ.
Medidas y colindancias			
Al Norte: en 43.97 metros, con PROPIEDAD PRIVADA.			
Al Sur: en 44.63 metros, con MARGARITA TERRONES RAMOS.			
Al Este: en 17.19 metros, con PROPIEDAD PRIVADA Y RAQUEL IBAÑEZ CALVARIO.			
Al Oeste: en 21.01 metros, con CALLE MATAMOROS.			

Número de expediente			
COMUR-140/SAY/2019			

Ubicación del lote	Localidad	Superficie (m <sup>2</sup> )	Promovido por:
CALLE MATAMOROS # 43-A.	USMAJAC, MUNICIPIO DE SAYULA, JALISCO	179.26	RUBEN TERRONES RAMOS Y YADIRA TERRONES URIBE.
Medidas y colindancias			
Al Norte: en 44.76 metros, con MARGARITA TERRONES RAMOS.			
Al Sur: en 44.87 metros, con PROPIEDAD PRIVADA.			
Al Este: en 4.01 metros, con PROPIEDAD PRIVADA.			
Al Oeste: en 4.02 metros, con CALLE MATAMOROS.			

Número de expediente			
CÓMUR-141/SAY/2019			
Ubicación del lote	Localidad	Superficie (m <sup>2</sup> )	Promovido por:
CALLE MATAMOROS # 43-B.	USMAJAC, MUNICIPIO DE SAYULA, JALISCO	223.49	MARGARITA TERRONES RAMOS.
Medidas y colindancias			
Al Norte: en 44.63 metros, con CARLOS TERRONES RAMOS.			
Al Sur: en 44.76 metros, con RUBEN TERRONES RAMOS.			
Al Este: en 5.01 metros, con PROPIEDAD PRIVADA Y RAQUEL IBAÑEZ CALVARIO.			
Al Oeste: en 5.03 metros, con CALLE MATAMOROS.			

Número de expediente			
CÓMUR-142/SAY/2019			
Ubicación del lote	Localidad	Superficie (m <sup>2</sup> )	Promovido por:
CALLE QUINTANA ROO #10.	SAYULA, JALISCO	97.00	LUZ OLIVIA TORRES RODRIGUEZ
Medidas y colindancias			
Al Norte: en 16.20 metros, con BERTHA ALICIA VAZQUEZ LOPEZ Y CDNOS.			
Al Sur: en 16.49 metros, con MARIA LUZ VARGAS DE S.			
Al Este: en 6.13 metros, con CALLE QUINTANA ROO.			
Al Oeste: en 6.10 metros, con MARIA LUZ VARGAS DE S.			

Número de expediente			
CÓMUR-144/SAY/2019			
Ubicación del lote	Localidad	Superficie (m <sup>2</sup> )	Promovido por:
PREDIO RUSTICO DENOMINADO "EL MAMEY".	USMAJAC, MUNICIPIO DE SAYULA, JALISCO	1,498.998	HUGO CAMARENA BARRAGAN.
Medidas y colindancias			



<b>Al Norte:</b> en 10.040 metros, con PROPIEDAD PARTICULAR.			
<b>Al Sur:</b> en 10.490 metros, con CALLE HEROES DE CHAPULTEPEC.			
<b>Al Este:</b> en 141.771 metros, con FRACCION 2.			
<b>Al Oeste:</b> en 1.740+61.024+1.983+94.110+44.283 metros en línea quebrada, con PROPIEDAD PARTICULAR.			
<b>Número de expediente</b>			
<b>COMUR-145/SAY/2019</b>			
Ubicación del lote	Localidad	Superficie (m <sup>2</sup> )	Promovido por:
<b>CALLE MORELOS S/N.</b>	<b>USMAJAC, MUNICIPIO DE SAYULA, JALISCO</b>	<b>225.16</b>	<b>MARTHA DE ANDA NORIEGA.</b>
<b>Medidas y colindancias</b>			
<b>Al Norte:</b> en 6.00 metros, con CALLE MORELOS.			
<b>Al Sur:</b> en 6.00 metros, con LORENZO NORIEGA MEDINA.			
<b>Al Este:</b> en 37.53 metros, con ROCIO DE ANDA NORIEGA.			
<b>Al Oeste:</b> en 37.53 metros, con LUZ MARIA DE ANDA NORIEGA.			

<b>Número de expediente</b>			
<b>COMUR-146/SAY/2019</b>			
Ubicación del lote	Localidad	Superficie (m <sup>2</sup> )	Promovido por:
<b>CALLE MORELOS S/N.</b>	<b>USMAJAC, MUNICIPIO DE SAYULA, JALISCO</b>	<b>675.48</b>	<b>MA. ISABEL NORIEGA MEDINA</b>
<b>Medidas y colindancias</b>			
<b>Al Norte:</b> en 18.01 metros, con CALLE MORELOS.			
<b>Al Sur:</b> en 18.01 metros, con LORENZO NORIEGA MEDINA.			
<b>Al Este:</b> en 37.53 metros, con LORENZO NORIEGA MEDINA.			
<b>Al Oeste:</b> en 37.53 metros, con URB-8.			

<b>Número de expediente</b>			
<b>COMUR-147/SAY/2019</b>			
Ubicación del lote	Localidad	Superficie (m <sup>2</sup> )	Promovido por:
<b>CALLE MORELOS S/N.</b>	<b>USMAJAC, MUNICIPIO DE SAYULA, JALISCO</b>	<b>225.16</b>	<b>LUZ MARIA DE ANDA NORIEGA</b>
<b>Medidas y colindancias</b>			
<b>Al Norte:</b> en 6.00 metros, con CALLE MORELOS.			
<b>Al Sur:</b> en 6.00 metros, con LORENZO NORIEGA MEDINA.			

**Al Este:** en 37.53 metros, con MARTHA DE ANDA NORIEGA.  
**Al Oeste:** en 37.53 metros, con JOSÉ DE JESÚS DÍAZ NORIEGA.

Número de expediente			
COMUR-148/SAY/2019			
Ubicación del lote	Localidad	Superficie (m <sup>2</sup> )	Promovido por:
CALLE MATAMOROS # 60.	USMAJAC, MUNICIPIO DE SAYULA, JALISCO	480.53	FRANCISCO HERNANDEZ LOPEZ.
Medidas y colindancias			
<b>Al Norte:</b> en 62.56 metros, con DEMESIO CORONA IBÁÑEZ.			
<b>Al Sur:</b> en 63.00 metros, con RITA LARIOS SANTOS.			
<b>Al Este:</b> en 7.38 metros, con CALLE MATAMOROS.			
<b>Al Oeste:</b> en 7.99 metros, con PROPIEDAD PRIVADA.			

Número de expediente			
COMUR-149/SAY/2019			
Ubicación del lote	Localidad	Superficie (m <sup>2</sup> )	Promovido por:
CALLE GUADALUPE VICTORIA S/N.	USMAJAC, MUNICIPIO DE SAYULA, JALISCO	347.878	ENRIQUE LOPEZ MOYA
Medidas y colindancias			
<b>Al Norte:</b> en 8.713+8.036+28.356 metros en línea quebrada, con GUADALUPE SANTOS CALVARIO.			
<b>Al Sur:</b> en 46.243 metros, con CENOBIO RODRIGUEZ HERNANDEZ.			
<b>Al Este:</b> en 8.392 metros, con JULIAN CASTILLO CORTEZ.			
<b>Al Oeste:</b> en 6.896 metros, con CALLE GUADALUPE VICTORIA.			

Número de expediente			
COMUR-150/SAY/2019			
Ubicación del lote	Localidad	Superficie (m <sup>2</sup> )	Promovido por:
CALLE ZARAGOZA S/N.	USMAJAC, MUNICIPIO DE SAYULA, JALISCO	347.873	ENRIQUE LOPEZ MOYA
Medidas y colindancias			
<b>Al Norte:</b> en 11.95 metros, con PROPIEDAD PARTICULAR.			
<b>Al Sur:</b> en 17.12+2.82 metros en línea quebrada, con CALLE ZARAGOZA.			
<b>Al Este:</b> en 18.74 metros, con CALLE LEONA VICARIO.			
<b>Al Oeste:</b> en 7.89+6.06 metros en línea quebrada, con PROPIEDAD PARTICULAR.			



Número de expediente			
COMUR-152/SAY/2019			
Ubicación del lote	Localidad	Superficie (m <sup>2</sup> )	Promovido por:
CALLE PRIVADA DE GUADALUPE S/N.	USMAJAC, MUNICIPIO DE SAYULA, JALISCO	149.56	ROSA LILIA VARGAS GONZALEZ.
Medidas y colindancias			
<p><b>Al Norte:</b> en 21.47 metros, con ENRIQUE ALMEJO SANTOS.</p> <p><b>Al Sur:</b> en 21.26 metros, con PROPIEDAD PRIVADA.</p> <p><b>Al Este:</b> en 7.00 metros, con PROPIEDAD PRIVADA.</p> <p><b>Al Oeste:</b> en 7.00 metros, con CALLE PRIVADA DE GUADALUPE.</p>			

Número de expediente			
COMUR-154/SAY/2019			
Ubicación del lote	Localidad	Superficie (m <sup>2</sup> )	Promovido por:
CALLE MATAMOROS # 31	USMAJAC, MUNICIPIO DE SAYULA, JALISCO	467.16	LUZ PERTINA MEZA RODRIGUEZ.
Medidas y colindancias			
<p><b>Al Norte:</b> en 31.77+3.13+16.18 metros en línea quebrada, con CATALINA BORONA NAVARRO.</p> <p><b>Al Sur:</b> en 8.15+10.85+10.55+5.89+16.90 metros en línea quebrada, con JUAN LOPEZ LARIOS Y JOSE MEZA RODRIGUEZ.</p> <p><b>Al Este:</b> en 9.10 metros, con TIMOTEO MEZA TERRONES.</p> <p><b>Al Oeste:</b> en 10.90 metros, con CALLE MATAMOROS.</p>			

Número de expediente			
COMUR-155/SAY/2019			
Ubicación del lote	Localidad	Superficie (m <sup>2</sup> )	Promovido por:
CALLE MANUEL LOPEZ COTILLA # 22	USMAJAC, MUNICIPIO DE SAYULA, JALISCO	439.23	RAMON SOLIS BENITEZ.
Medidas y colindancias			
<p><b>Al Norte:</b> en 29.80+27.56 metros en línea quebrada, con JAVIER ZUÑIGA BENITEZ.</p> <p><b>Al Sur:</b> en 58.55 metros, con RIGOBERTO LOPEZ ORDUÑEZ.</p> <p><b>Al Este:</b> en 7.49 metros, con CALLE MANUEL LOPEZ COTILLA.</p> <p><b>Al Oeste:</b> en 7.48 metros, con JORGE NANDO ARIAS.</p>			

Número de expediente			
COMUR-156/SAY/2019			
Ubicación del lote	Localidad	Superficie (m <sup>2</sup> )	Promovido por:
CALLE JESUS CONTRERAS # 108.	USMAJAC, MUNICIPIO DE SAYULA, JALISCO	134.72	MARCO ANTONIO BEATRIZ HERNANDEZ.
Medidas y colindancias			
Al Norte: en 7.04 metros, con CALLE JESUS CONTRERAS.			
Al Sur: en 7.00 metros, con JUAN JOSE CUEVAS FERNANDEZ.			
Al Este: en 18.85 metros, con JOSEFINA ALMEJO SANTOS.			
Al Oeste: en 19.64 metros, con PEDRO CORONA.			

Número de expediente			
COMUR-157/SAY/2019			
Ubicación del lote	Localidad	Superficie (m <sup>2</sup> )	Promovido por:
CALLE LEONA VICARIO S/N.	USMAJAC, MUNICIPIO DE SAYULA, JALISCO	445.10	MA. DE LOS ANGELES TORRES BELTRAN.
Medidas y colindancias			
Al Norte: en 47.59 metros, con MA. EDUVIGES BELTRAN GONZALEZ.			
Al Sur: en 47.60 metros, con PROPIEDAD PRIVADA.			
Al Este: en 10.58 metros, con CALLE LEONA VICARIO.			
Al Oeste: en 8.60 metros, con PROPIEDAD PRIVADA.			

Número de expediente			
COMUR-158/SAY/2019			
Ubicación del lote	Localidad	Superficie (m <sup>2</sup> )	Promovido por:
CALLE MIGUEL HIDALGO S/N.	USMAJAC, MUNICIPIO DE SAYULA, JALISCO	92.740	AMADOR HERNANDEZ BAUTISTA Y OBDULIA MATIAS RODRIGUEZ.
Medidas y colindancias			
Al Norte: en 4.972 metros, con CALLE MIGUEL HIDALGO.			
Al Sur: en 5.279 metros, con PROPIEDAD PARTICULAR.			
Al Este: en 8.991+8.668 metros en línea quebrada, con RESTO DE LA PROPIEDAD.			
Al Oeste: en 17.668 metros, con RESTO DE LA PROPIEDAD.			

Número de expediente			
COMUR-159/SAY/2019			



Ubicación del lote	Localidad	Superficie (m <sup>2</sup> )	Promovido por:
CALLE MIGUEL HIDALGO # 252.	USMAJAC, MUNICIPIO DE SAYULA, JALISCO	92.031	FRANCISCO CAJITA GUTIERREZ Y PAULA MATIAS RODRIGUEZ.
Medidas y colindancias			
Al Norte: en 4.972 metros, con CALLE HIDALGO.			
Al Sur: en 5.468 metros, con PROPIEDAD PARTICULAR.			
Al Este: en 17.668 metros, con PROPIEDAD PARTICULAR.			
Al Oeste: en 17.843 metros, con PROPIEDAD PARTICULAR.			

Número de expediente			
COMUR-160/SAY/2019			
Ubicación del lote	Localidad	Superficie (m <sup>2</sup> )	Promovido por:
CALLE EUTIMIO CHAVEZ S/N.	SAYULA, JALISCO	141.803	MARIA VICTORIA TORRES RODRIGUEZ
Medidas y colindancias			
Al Norte: en 5.50 metros, con ARISTEO DIAZ TORRES.			
Al Sur: en 6.00 metros, con CALLE EUTIMIO CHAVEZ.			
Al Este: en 25.30 metros, con FCO. LARIOS CUEVAS.			
Al Oeste: en 25.30 metros, con JOSE AVALOS HERNANDEZ.			

Número de expediente			
COMUR-161/SAY/2019			
Ubicación del lote	Localidad	Superficie (m <sup>2</sup> )	Promovido por:
CALLE INDEPENDENCIA # 73.	USMAJAC, MUNICIPIO DE SAYULA, JALISCO	375.583	RAMON RAMOS FERNANDEZ Y ANA MARIA YBAÑEZ NAVARRO.
Medidas y colindancias			
Al Norte: en 5.68 metros, con PROPIEDAD PARTICULAR.			
Al Sur: en 3.87 metros, con CALLE INDEPENDENCIA.			
Al Este: en 37.75+33.35 metros en línea quebrada, con PROPIEDAD PARTICULAR.			
Al Oeste: en 69.52 metros, con PROPIEDAD PARTICULAR.			

Número de expediente			
COMUR-162/SAY/2019			
Ubicación del lote	Localidad	Superficie (m <sup>2</sup> )	Promovido por:
CALLE HEROES DE CHAPULTEPEC # 1.	USMAJAC, MUNICIPIO DE	1,118.72	JESUS CORONA IBAÑEZ.

SAYULA, JALISCO			
Medidas y colindancias			
<b>Al Norte:</b> en 10.93 metros, con PROPIEDAD PARTICULAR.			
<b>Al Sur:</b> en 11.00 metros, con CALLE HEROES DE CHAPULTEPEC.			
<b>Al Este:</b> en 102.00 metros, con TERESA GUZMAN.			
<b>Al Oeste:</b> en 102.00 metros, con PROPIEDAD PRIVADA Y ELISA CORTES.			

Número de expediente			
COMUR-163/SAY/2019			
Ubicación del lote	Localidad	Superficie (m <sup>2</sup> )	Promovido por:
CALLE ALDAMA # 9.	USMAJAC, MUNICIPIO DE SAYULA, JALISCO	392.790	JAVIER CIBRIAN CORONA.
Medidas y colindancias			
<b>Al Norte:</b> en 57.25 metros, con PROPIEDAD PARTICULAR.			
<b>Al Sur:</b> en 57.11 metros, con ESTELA CALVARIO PALOMAREZ.			
<b>Al Este:</b> en 6.32 metros, con CALLE ALDAMA.			
<b>Al Oeste:</b> en 7.41 metros, con CRESENCIA GOMEZ ARREOLA.			

Número de expediente			
COMUR-164/SAY/2019			
Ubicación del lote	Localidad	Superficie (m <sup>2</sup> )	Promovido por:
CALLE ZARAGOZA # 8.	USMAJAC, MUNICIPIO DE SAYULA, JALISCO	729.504	LUZ ELENA ALVARADO TORRES.
Medidas y colindancias			
<b>Al Norte:</b> en 8.47 metros, con CALLE ZARAGOZA.			
<b>Al Sur:</b> en 8.11 metros, con GABINO CIBRIAN.			
<b>Al Este:</b> en 90.16 metros, con MAURO CORONA.			
<b>Al Oeste:</b> en 88.28 metros, con MARGARITA QUIROGA.			

Número de expediente			
COMUR-165/SAY/2019			
Ubicación del lote	Localidad	Superficie (m <sup>2</sup> )	Promovido por:
CALLE GOMEZ FARIAS # 36.	USMAJAC, MUNICIPIO DE SAYULA, JALISCO	477.72	JOSE RAMIREZ RAMOS.
Medidas y colindancias			
<b>Al Norte:</b> en 68.66 metros, con PROPIEDAD PARTICULAR.			



Al Sur: en 68.41 metros, con PROPIEDAD PARTICULAR.  
 Al Este: en 6.85 metros, con PROPIEDAD PARTICULAR.  
 Al Oeste: en 7.11 metros, con CALLE GOMEZ FARIAS.

Número de expediente			
COMUR-166/SAY/2019			
Ubicación del lote	Localidad	Superficie (m <sup>2</sup> )	Promovido por:
CALLE HIDALGO # 227.	USMAJAC, MUNICIPIO DE SAYULA, JALISCO	177.31	RIGOBERTO RAMIREZ RAMOS.
Medidas y colindancias			
Al Norte: en 5.80 metros, con RUTH RAMIREZ ARIAS.			
Al Sur: en 5.80 metros, con CALLE HIDALGO.			
Al Este: en 30.70 metros, con MARGARITA OJEDA LARIOS.			
Al Oeste: en 30.60 metros, con RICARDO RAMIREZ RAMOS.			

Número de expediente			
COMUR-167/SAY/2019			
Ubicación del lote	Localidad	Superficie (m <sup>2</sup> )	Promovido por:
CALLE IGNACIO ZARAGOZA # 17.	USMAJAC, MUNICIPIO DE SAYULA, JALISCO	125.95	MIGUEL HERNANDEZ GONZALEZ Y MA. LUISA TORRES BELTRAN.
Medidas y colindancias			
Al Norte: en 5.22 metros, con PROPIEDAD PRIVADA.			
Al Sur: en 6.05 metros, con CALLE IGNACIO ZARAGOZA.			
Al Este: en 22.35 metros, con ANTONIO CORONA REYES Y AMELIA CORONA JIMENEZ.			
Al Oeste: en 22.37 metros, con PAULA HERNANDEZ CORONA.			

Número de expediente			
COMUR-168/SAY/2019			
Ubicación del lote	Localidad	Superficie (m <sup>2</sup> )	Promovido por:
CALLE MATAMOROS # 17.	USMAJAC, MUNICIPIO DE SAYULA, JALISCO	720.00	JUAN URDIANO CORONA Y EULALIA GONZALEZ CANO.
Medidas y colindancias			
Al Norte: en 60.00 metros, con JUAN MANUEL GARCIA MEZA.			
Al Sur: en 60.00 metros, con JOSEFINA HERNANDEZ RENTERIA.			
Al Este: en 12.00 metros, con BLAS SANTERO.			
Al Oeste: en 12.00 metros, con CALLE MATAMOROS.			

Número de expediente			
COMUR-169/SAY/2019			
Ubicación del lote	Localidad	Superficie (m <sup>2</sup> )	Promovido por:
CALLE QUESERIA S/N.	USMAJAC, MUNICIPIO DE SAYULA, JALISCO	252.00	MARIA URDIANO GONZALEZ.
Medidas y colindancias			
<b>Al Norte:</b> en 9.00 metros, con MAURILIA ALMEJO VELAZQUEZ Y CARLOS ALBERTO FIGUEROA BEJINEZ.			
<b>Al Sur:</b> en 9.00 metros, con CALLE QUESERIA.			
<b>Al Este:</b> en 28.00 metros, con PROPIEDAD PRIVADA.			
<b>Al Oeste:</b> en 28.00 metros, con MIGUEL RAMOS VELAZQUEZ.			

Número de expediente			
COMUR-170/SAY/2019			
Ubicación del lote	Localidad	Superficie (m <sup>2</sup> )	Promovido por:
CALLE 12 DE OCTUBRE # 2.	USMAJAC, MUNICIPIO DE SAYULA, JALISCO	140.00	MA. GUADALUPE TERRONES HERNANDES.
Medidas y colindancias			
<b>Al Norte:</b> en 7.00 metros, con CALLE 12 DE OCTUBRE.			
<b>Al Sur:</b> en 7.00 metros, con JOSE ANTONIO RAMIREZ ARIAS.			
<b>Al Este:</b> en 20.00 metros, con IRMA CAMARENA BARRAGAN.			
<b>Al Oeste:</b> en 20.00 metros, con CALLE SANTUARIO.			

Número de expediente			
COMUR-171/SAY/2019			
Ubicación del lote	Localidad	Superficie (m <sup>2</sup> )	Promovido por:
CALLE ALLENDE # 86.	USMAJAC, MUNICIPIO DE SAYULA, JALISCO	94.12	JOSE LUIS GARCIA CIBRIAN.
Medidas y colindancias			
<b>Al Norte:</b> en 15.00 metros, con JAVIER URDIANO ALDAN.			
<b>Al Sur:</b> en 15.10 metros, con AMPARO CIBRIAN RAMOS.			
<b>Al Este:</b> en 6.33 metros, con CALLE ALLENDE.			
<b>Al Oeste:</b> en 6.18 metros, con MANUEL URDIANO.			

Número de expediente
----------------------



COMUR-172/SAY/2019			
Ubicación del lote	Localidad	Superficie (m <sup>2</sup> )	Promovido por:
CALLE 12 DE OCTUBRE # 14.	USMAJAC, MUNICIPIO DE SAYULA, JALISCO	140.02	ENRIQUE BALTAZAR CORONA Y ANA LILIA GARCIA CIBRIAN.
Medidas y colindancias			
Al Norte: en 7.00 metros, con CALLE 12 DE OCTUBRE.			
Al Sur: en 7.00 metros, con GRACIELA JIMENEZ HERNANDEZ.			
Al Este: en 20.00 metros, con NORBERTO BALTAZAR CORONA.			
Al Oeste: en 20.00 metros, con CALLE TONANTZIN.			

Número de expediente COMUR-173/SAY/2019			
Ubicación del lote	Localidad	Superficie (m <sup>2</sup> )	Promovido por:
CALLE SIN NOMBRE S/N.	USMAJAC, MUNICIPIO DE SAYULA, JALISCO	308.00	MIGUEL GONZALEZ QUIROGA Y ALEX GONZALEZ BELTRAN.
Medidas y colindancias			
Al Norte: en 22.00 metros, con SALVADOR TERRONES BEATRIZ.			
Al Sur: en 22.00 metros, con SALVADOR TERRONES BEATRIZ.			
Al Este: en 14.00 metros, con CALLE SIN NOMBRE.			
Al Oeste: en 14.00 metros, con CARLOS VARGAS RAMOS.			

Número de expediente COMUR-174/SAY/2019			
Ubicación del lote	Localidad	Superficie (m <sup>2</sup> )	Promovido por:
CALLE VICENTE GUERRERO # 105.	USMAJAC, MUNICIPIO DE SAYULA, JALISCO	679.22	GREGORIO VARGAS CORONA.
Medidas y colindancias			
Al Norte: en 100.33 metros, con FRANCISCO VARGAS CORONA.			
Al Sur: en 101.60 metros, con JAVIER VARGAS LARIOS.			
Al Este: en 6.69 metros, con MIGUEL CALVARIO VARGAS.			
Al Oeste: en 6.84 metros, con CALLE VICENTE GUERRERO.			

Número de expediente COMUR-175/SAY/2019			
Ubicación del lote	Localidad	Superficie (m <sup>2</sup> )	Promovido por:

CALLE EUCALIPTO S/N.	USMAJAC, MUNICIPIO DE SAYULA, JALISCO	132.01	JORGE NAVARRO LOPEZ.
Medidas y colindancias			
Al Norte: en 22.00 metros, con LIDIA CERVANTES MEZA.			
Al Sur: en 22.00 metros, con JESUS GONZALEZ RAMOS.			
Al Este: en 6.00 metros, con PROPIEDAD PRIVADA.			
Al Oeste: en 6.00 metros, con CALLE EUCALIPTO.			

Número de expediente			
COMUR-176/SAY/2019			
Ubicación del lote	Localidad	Superficie (m <sup>2</sup> )	Promovido por:
CALLE PRIVADA LOS ROSALES S/N.	USMAJAC, MUNICIPIO DE SAYULA, JALISCO	211.80	PEDRO NAVARRO LOPEZ.
Medidas y colindancias			
Al Norte: en 24.89 metros, con ANGELINA NAVARRO BEJINES.			
Al Sur: en 25.45 metros, con FRANCISCO ALMEJO NAVARRO.			
Al Este: en 8.70 metros, con APOLINAR HERNANDEZ.			
Al Oeste: en 8.15 metros, con CALLE PRIVADA LOS ROSALES.			

Número de expediente			
COMUR-177/SAY/2019			
Ubicación del lote	Localidad	Superficie (m <sup>2</sup> )	Promovido por:
CALLE ZARAGOZA S/N.	USMAJAC, MUNICIPIO DE SAYULA, JALISCO	129.79	MA. ISABEL LOPEZ ZARAGOZA, ELVA LETICIA ZUÑIGA LOPEZ, LAURA ZUÑIGA LOPEZ E IVETH ZUÑIGA LOPEZ.
Medidas y colindancias			
Al Norte: en 5.88 metros, con PROPIEDAD PRIVADA.			
Al Sur: en 6.06 metros, con CALLE IGNACIO ZARAGOZA.			
Al Este: en 21.21 metros, con PROPIEDAD PRIVADA.			
Al Oeste: en 22.96 metros, con PROPIEDAD PRIVADA.			

Número de expediente			
COMUR-178/SAY/2019			
Ubicación del lote	Localidad	Superficie (m <sup>2</sup> )	Promovido por:
CALLE ALLENDE # 7.	USMAJAC, MUNICIPIO DE	264.12	OFELIA LOPEZ ZARAGOZA.



<b>SAYULA, JALISCO</b>	
Medidas y colindancias	
Al Norte: en 41.64 metros, con ROSA NAVARRO.	
Al Sur: en 41.46 metros, con CATALINA MONTAÑO.	
Al Este: en 6.36 metros, con SEVERIANO CANO.	
Al Oeste: en 6.36 metros, con CALLE ALLENDE.	

Número de expediente			
<b>COMUR-179/SAY/2019</b>			
Ubicación del lote	Localidad	Superficie (m <sup>2</sup> )	Promovido por:
<b>CALLE VICENTE GUERRERO # 107.</b>	<b>USMAJAC, MUNICIPIO DE SAYULA, JALISCO</b>	<b>687.58</b>	<b>JAVIER VARGAS LARIOS.</b>
Medidas y colindancias			
Al Norte: en 101.60 metros, con GREGORIO VARGAS CORONA.			
Al Sur: en 102.87 metros, con ARCADIO GONZALEZ CRISOSTOMO.			
Al Este: en 6.69 metros, con VICENTE CALVARIO VARGAS.			
Al Oeste: en 6.84 metros, con CALLE VICENTE GUERRERO.			

Número de expediente			
<b>COMUR-180/SAY/2019</b>			
Ubicación del lote	Localidad	Superficie (m <sup>2</sup> )	Promovido por:
<b>CALLE VICENTE GUERRERO # 103.</b>	<b>USMAJAC, MUNICIPIO DE SAYULA, JALISCO</b>	<b>1486.48</b>	<b>FRANCISCO VARGAS CORONA.</b>
Medidas y colindancias			
Al Norte: en 97.56 metros, con JUANA CANO URDIANO.			
Al Sur: en 100.33 metros, con GREGORIO VARGAS CORONA.			
Al Este: en 15.52 metros, con ENRIQUE CALVARIO VARGAS.			
Al Oeste: en 14.69 metros, con CALLE VICENTE GUERRERO.			

Número de expediente			
<b>COMUR-181/SAY/2019</b>			
Ubicación del lote	Localidad	Superficie (m <sup>2</sup> )	Promovido por:
<b>CALLE ALLENDE # 85.</b>	<b>USMAJAC, MUNICIPIO DE SAYULA, JALISCO</b>	<b>133.27</b>	<b>RAMIRO REYES GONZALEZ Y ROSA ELENA VILLEGAS MEJIA.</b>
Medidas y colindancias			
Al Norte: en 19.75 metros, con SERVIDUMBRE DE PASO.			

**Al Sur:** en 19.75 metros, con RICARDO CALVARIO VARGAS.  
**Al Este:** en 6.73 metros, con GUSTAVO REYES GONZALEZ.  
**Al Oeste:** en 6.75 metros, con INGRID JACKELIN REYES GONZALEZ, ESMERALDA JAZMIN MARTINEZ REYES, MILAGROS MARIELA MARTINEZ REYES Y BRAYAN ADAIR MARTINEZ REYES.

Número de expediente			
COMUR-182/SAY/2019			
Ubicación del lote	Localidad	Superficie (m <sup>2</sup> )	Promovido por:
CALLE ALLENDE # 85.	USMAJAC, MUNICIPIO DE SAYULA, JALISCO	603.78	VICTOR HUGO MACIAS GONZALEZ, RAMIRO REYES GONZALEZ Y RAMONA GONZALEZ RAYAS.
Medidas y colindancias			
<b>Al Norte:</b> en 76.04 metros, con MANUEL RAMOS VARGAS.			
<b>Al Sur:</b> en 75.68 metros, con RICARDO CALVARIO VARGAS.			
<b>Al Este:</b> en 7.92 metros, con PROPIEDAD PRIVADA.			
<b>Al Oeste:</b> en 8.00 metros, con CALLE ALLENDE.			

Número de expediente			
COMUR-183/SAY/2019			
Ubicación del lote	Localidad	Superficie (m <sup>2</sup> )	Promovido por:
CALLE ALLENDE # 85.	USMAJAC, MUNICIPIO DE SAYULA, JALISCO	133.63	INGRID JACKELIN REYES GONZALEZ, ESMERALDA JAZMIN MARTINEZ REYES, MILAGROS MARIELA MARTINEZ REYES, WILLIAM GIOVANI MARTINEZ REYES Y BRAYAN ADAIR MATINEZ REYES
Medidas y colindancias			
<b>Al Norte:</b> en 19.75 metros, con INGRID JACKELIN REYES GONZALEZ, ESMERALDA JAZMIN MARTINEZ REYES, MILAGROS MARIELA MARTINEZ REYES, WILLIAM GIOVANI MARTINEZ REYES, BRAYAN ADAIR MATINEZ REYES, VICTOR HUGO MACIAS GONZALEZ, RAMIRO REYES GONZALEZ, ROSA ELENA VILLEGAS MEJIA, MARIA ISABEL VILLALVAZO NUÑEZ Y GUSTAVO REYES GONZALEZ.			
<b>Al Sur:</b> en 19.74 metros, con RICARDO CALVARIO VARGAS.			
<b>Al Este:</b> en 6.75 metros, con RAMIRO REYES GONZALEZ Y ROSA ELENA VILLEGAS MEJIA.			
<b>Al Oeste:</b> en 6.77 metros, con VITOR HUGO MACIAS GONZALEZ Y MARIA ISABEL VILLALVAZO NUÑEZ.			



Número de expediente			
COMUR-184/SAY/2019			
Ubicación del lote	Localidad	Superficie (m <sup>2</sup> )	Promovido por:
CALLE JUAREZ # 26.	USMAJAC, MUNICIPIO DE SAYULA, JALISCO	404.29	BLANCA VERONICA MONTES DE LA CRUZ.
Medidas y colindancias			
Al Norte: en 71.65 metros, con FRACCIÓN I.			
Al Sur: en 71.65 metros con PROPIEDAD PRIVADA.			
Al Este: en 5.66 metros, con CALLE JUAREZ.			
Al Oeste: en 5.66 metros, con COLINDANTE DESCONOCIDO.			

Número de expediente			
COMUR-185/SAY/2019			
Ubicación del lote	Localidad	Superficie (m <sup>2</sup> )	Promovido por:
CALLE INDEPENDENCIA # 2	USMAJAC, MUNICIPIO DE SAYULA, JALISCO	207.60	FELIPE HERNANDEZ IBAÑEZ.
Medidas y colindancias			
Al Norte: en 5.35 metros, con MARIA GUADALUPE IVAÑEZ NAVARRO.			
Al Sur: en 5.32 metros, con CALLE INDEPENDENCIA.			
Al Este: en 42.01 metros, con MA. DOLORES MEZA MATIAS, JOSE MEZA MATIAS, VICENTE MEZA MATIAS Y PROPIEDAD PRIVADA.			
Al Oeste: en 40.18 metros, con MARIA GUADALUPE IVAÑEZ NAVARRO.			

Número de expediente			
COMUR-186/SAY/2019			
Ubicación del lote	Localidad	Superficie (m <sup>2</sup> )	Promovido por:
CALLE EULOGIO RICO # 136	SAYULA, JALISCO	147.546	JOSEFINA RAMIRES CRUZ.
Medidas y colindancias			
Al Norte: en 25.06 metros, con VICTORIA ROSALES HERNANDEZ.			
Al Sur: en 28.19 metros, con MARTIN SANCHEZ SANCHEZ Y CDÑA.			
Al Este: en 5.72 metros, con ANA MA. ROMERO ROMERO.			
Al Oeste: en 5.86 metros, con CALLE EULOGIO RICO.			

Número de expediente			
COMUR-187/SAY/2019			

Ubicación del lote	Localidad	Superficie (m <sup>2</sup> )	Promovido por:
CALLE INDEPENDENCIA # 2, INT S/N.	USMAJAC, MUNICIPIO DE SAYULA, JALISCO	125.02	FERMIN HERNANDEZ IBANEZ.
Medidas y colindancias			
Al Norte: en 5.00 metros, con MARIA GUADALUPE IVANEZ NAVARRO.			
Al Sur: en 5.00 metros, con MARIA GUADALUPE IVANEZ NAVARRO.			
Al Este: en 25.00 metros, con MARIA GUADALUPE IVANEZ NAVARRO.			
Al Oeste: en 25.00 metros, con PROPIEDAD PRIVADA.			

Número de expediente			
COMUR-188/SAY/2019			
Ubicación del lote	Localidad	Superficie (m <sup>2</sup> )	Promovido por:
CALLE EUCALIPTO # 3.	USMAJAC, MUNICIPIO DE SAYULA, JALISCO	60.01	ANTONIO CARRION GONZALEZ.
Medidas y colindancias			
Al Norte: en 12.00 metros, con PROPIEDAD PRIVADA.			
Al Sur: en 12.00 metros, con PROPIEDAD PRIVADA.			
Al Este: en 5.00 metros, con CALLE EUCALIPTO.			
Al Oeste: en 5.00 metros, con PROPIEDAD PRIVADA.			

Número de expediente			
COMUR-189/SAY/2019			
Ubicación del lote	Localidad	Superficie (m <sup>2</sup> )	Promovido por:
CALLE HIDALGO # 221.	USMAJAC, MUNICIPIO DE SAYULA, JALISCO	1754.37	MARGARITA RAMIREZ RAMOS, CLAUDIA FRANCISCA RAMIREZ RAMOS Y ADRIANA RAMIREZ RAMOS.
Medidas y colindancias			
Al Norte: en 11.70 metros, con PROPIEDAD PRIVADA.			
Al Sur: en 11.23 metros, con CALLE HIDALGO.			
Al Este: en 153.00 metros, con LUIS RAMIREZ LLAMAS.			
Al Oeste: en 153.20 metros, con MARIA GUADALUPE RAMIREZ LLAMAS.			

Número de expediente			
COMUR-190/SAY/2019			
Ubicación del lote	Localidad	Superficie (m <sup>2</sup> )	Promovido por:



<b>CALLE SIN NOMBRE S/N.</b>	<b>USMAJAC, MUNICIPIO DE SAYULA, JALISCO</b>	<b>142.74</b>	<b>MA. YOLANDA VARGAS MATIAS.</b>
Medidas y colindancias			
Al Norte: en 7.03 metros, con CALLE SIN NOMBRE.			
Al Sur: en 7.00 metros, con PROPIEDAD PRIVADA.			
Al Este: en 20.00 metros, con PROPIEDAD PRIVADA.			
Al Oeste: en 20.64 metros, con PROPIEDAD PRIVADA.			

Número de expediente			
<b>COMUR-191/SAY/2019</b>			
Ubicación del lote	Localidad	Superficie (m <sup>2</sup> )	Promovido por:
<b>CALLE MATAMOROS S/N.</b>	<b>USMAJAC, MUNICIPIO DE SAYULA, JALISCO</b>	<b>70.05</b>	<b>JULIAN CUEVAS MEZA.</b>
Medidas y colindancias			
Al Norte: en 7.00 metros, con PROPIEDAD PRIVADA.			
Al Sur: en 7.00 metros, con PROPIEDAD PRIVADA.			
Al Este: en 10.01 metros, con PROPIEDAD PRIVADA.			
Al Oeste: en 10.01 metros, con CALLE MATAMOROS.			

Número de expediente			
<b>COMUR-192/SAY/2019</b>			
Ubicación del lote	Localidad	Superficie (m <sup>2</sup> )	Promovido por:
<b>CALLE IGNACIO ZARAGOZA # 34.</b>	<b>USMAJAC, MUNICIPIO DE SAYULA, JALISCO</b>	<b>559.33</b>	<b>MARGARITA BEJINES GONZALEZ.</b>
Medidas y colindancias			
Al Norte: en 8.51 metros, con CALLE IGNACIO ZARAGOZA.			
Al Sur: en 9.72 metros, con PROPIEDAD PRIVADA.			
Al Este: en 20.95+39.62 metros en línea quebrada, con PROPIEDAD PRIVADA.			
Al Oeste: en 59.08 metros, con JOSEFINA HERNANDEZ MEZA.			

Número de expediente			
<b>COMUR-193/SAY/2019</b>			
Ubicación del lote	Localidad	Superficie (m <sup>2</sup> )	Promovido por:
<b>CALLE HIDALGO # 227.</b>	<b>USMAJAC, MUNICIPIO DE SAYULA, JALISCO</b>	<b>177.02</b>	<b>RICARDO RAMIREZ RAMOS.</b>
Medidas y colindancias			

**Al Norte:** en 5.80 metros, con RUTH RAMIREZ ARIAS.  
**Al Sur:** en 5.80 metros, con CALLE HIDALGO.  
**Al Este:** en 30.60 metros, con RIGOBERTO RAMIREZ RAMOS.  
**Al Oeste:** en 30.60 metros, con RUTH RAMIREZ ARIAS.

Número de expediente			
COMUR-194/SAY/2019			
Ubicación del lote	Localidad	Superficie (m <sup>2</sup> )	Promovido por:
CALLE ALLENDE # 85.	USMAJAC, MUNICIPIO DE SAYULA, JALISCO	133.49	GUSTAVO REYES GONZALEZ.
Medidas y colindancias			
<b>Al Norte:</b> en 16.81 metros, con MANUEL RAMOS VARGAS.			
<b>Al Sur:</b> en 16.84 metros, con RICARDO CALVARIO VARGAS.			
<b>Al Este:</b> en 7.92 metros, con PROPIEDAD PRIVADA.			
<b>Al Oeste:</b> en 7.93 metros, con RAMIRO REYES GONZALEZ Y ROSA ELENA VILLEGAS MEJIA.			

Número de expediente			
COMUR-195/SAY/2019			
Ubicación del lote	Localidad	Superficie (m <sup>2</sup> )	Promovido por:
CALLE INDEPENDENCIA # 2, INT S/N.	USMAJAC, MUNICIPIO DE SAYULA, JALISCO	125.07	JOSE ANTONIO HERNANDEZ IBAÑEZ
Medidas y colindancias			
<b>Al Norte:</b> en 5.00 metros, con MARIA GUADALUPE IVAÑEZ NAVARRO.			
<b>Al Sur:</b> en 5.00 metros, con MARIA GUADALUPE IVAÑEZ NAVARRO.			
<b>Al Este:</b> en 25.01 metros, con PROPIEDAD PRIVADA.			
<b>Al Oeste:</b> en 25.01 metros, con MARIA GUADALUPE IVAÑEZ NAVARRO.			

Número de expediente			
COMUR-196/SAY/2019			
Ubicación del lote	Localidad	Superficie (m <sup>2</sup> )	Promovido por:
CALLE HIDALGO # 117.	USMAJAC, MUNICIPIO DE SAYULA, JALISCO	298.947	MARIA ELISA ALMEJO DIAZ.
Medidas y colindancias			
<b>Al Norte:</b> en 6.60 metros, con RESTO DE LA PROPIEDAD ERNESTO RAYAS BEATRIZ.			
<b>Al Sur:</b> en 7.17 metros, con CALLE HIDALGO.			



**Al Este:** en 42.78 metros, con RESTO DE LA PROPIEDAD ERNESTO RAYAS BEATRIZ.  
**Al Oeste:** en 27.42+0.272+15.53 metros, con RAMON ALMEJO ALMEJO.

Número de expediente			
COMUR-197/SAY/2019			
Ubicación del lote	Localidad	Superficie (m <sup>2</sup> )	Promovido por:
CALLE FRAY JUAN DE ZUMARRAGA S/N.	USMAJAC, MUNICIPIO DE SAYULA, JALISCO	294.00	ADRIAN CERVANTES VARGAS.
Medidas y colindancias			
<b>Al Norte:</b> en 28.00 metros, con PROPIEDAD PRIVADA.			
<b>Al Sur:</b> en 28.00 metros, con PROPIEDAD PRIVADA.			
<b>Al Este:</b> en 10.52 metros, con CALLE FRAY JUAN DE ZUMARRAGA.			
<b>Al Oeste:</b> en 10.52 metros, con PROPIEDAD PRIVADA.			

Número de expediente			
COMUR-198/SAY/2019			
Ubicación del lote	Localidad	Superficie (m <sup>2</sup> )	Promovido por:
CALLE JUAN DIEGO # 10.	USMAJAC, MUNICIPIO DE SAYULA, JALISCO	128.65	MA. ISABEL GOMEZ SIBRIAN.
Medidas y colindancias			
<b>Al Norte:</b> en 19.06 metros, con PROPIEDAD PRIVADA.			
<b>Al Sur:</b> en 19.07 metros, con PROPIEDAD PRIVADA.			
<b>Al Este:</b> en 6.64 metros, con PROPIEDAD PRIVADA.			
<b>Al Oeste:</b> en 6.87 metros, con CALLE JUAN DIEGO.			

Número de expediente			
COMUR-200/SAY/2019			
Ubicación del lote	Localidad	Superficie (m <sup>2</sup> )	Promovido por:
CALLE VICENTE GUERRERO # 47.	USMAJAC, MUNICIPIO DE SAYULA, JALISCO	211.20	PASCUAL IBÁÑEZ CALVARIO.
Medidas y colindancias			
<b>Al Norte:</b> en 42.95 metros, con SALVADOR IBÁÑEZ CALVARIO.			
<b>Al Sur:</b> en 44.14 metros, con MARGARITA HERNANDEZ ORDUÑEZ.			
<b>Al Este:</b> en 3.98 metros, con LEOPOLDO NAVARRO LOPEZ.			
<b>Al Oeste:</b> en 5.82 metros, con CALLE VICENTE GUERRERO.			

Número de expediente COMUR-201/SAY/2019			
Ubicación del lote	Localidad	Superficie (m <sup>2</sup> )	Promovido por:
CALLE VICENTE GUERRERO # 47.	USMAJAC, MUNICIPIO DE SAYULA, JALISCO	206.19	SALVADOR IBÁÑEZ CALVARIO.
Medidas y colindancias			
Al Norte: en 41.83 metros, con ROSA LILIA IBÁÑEZ CALVARIO.			
Al Sur: en 42.95 metros, con PASCUAL IBÁÑEZ CALVARIO.			
Al Este: en 3.98 metros, con LEOPOLDO NAVARRO LOPEZ.			
Al Oeste: en 5.82 metros, con CALLE VICENTE GUERRERO.			

Número de expediente COMUR-202/SAY/2019			
Ubicación del lote	Localidad	Superficie (m <sup>2</sup> )	Promovido por:
CALLE VICENTE GUERRERO # 52.	USMAJAC, MUNICIPIO DE SAYULA, JALISCO	254.83	RAQUEL IBÁÑEZ CALVARIO.
Medidas y colindancias			
Al Norte: en 47.61 metros, con PROPIEDAD PRIVADA.			
Al Sur: en 47.31 metros, con JESUS BALTAZAR.			
Al Este: en 5.59 metros, con CALLE VICENTE GUERRERO.			
Al Oeste: en 5.15 metros, con ISABEL RAMOS.			

Número de expediente COMUR-203/SAY/2019			
Ubicación del lote	Localidad	Superficie (m <sup>2</sup> )	Promovido por:
CALLE MORELOS S/N.	USMAJAC, MUNICIPIO DE SAYULA, JALISCO	225.16	ROCIO DE ANDA NORIEGA
Medidas y colindancias			
Al Norte: en 6.00 metros, con CALLE MORELOS.			
Al Sur: en 6.00 metros, con LORENZO NORIEGA MEDINA.			
Al Este: en 37.53 metros, con URB-8.			
Al Oeste: en 37.53 metros, con MARTHA DE ANDA NORIEGA.			

Número de expediente COMUR-204/SAY/2019			
--	--	--	--



Ubicación del lote	Localidad	Superficie (m <sup>2</sup> )	Promovido por:
CALLE MORELOS S/N.	USMAJAC, MUNICIPIO DE SAYULA, JALISCO	225.16	ROCIO DE ANDA NORIEGA
Medidas y colindancias			
Al Norte: en 6.00 metros, con CALLE MORELOS.			
Al Sur: en 6.00 metros, con LORENZO NORIEGA MEDINA.			
Al Este: en 37.53 metros, con URB-8.			
Al Oeste: en 37.53 metros, con MARTHA DE ANDA NORIEGA.			

Número de expediente			
COMUR-207/SAY/2019			
Ubicación del lote	Localidad	Superficie (m <sup>2</sup> )	Promovido por:
CALLE VALLARTA # 271.	SAYULA, JALISCO	151.00	NAZARIO ALVARADO CALVARIO
Medidas y colindancias			
Al Norte: en 24.49 metros, con ALEJANDRO ALVARADO CALVARIO.			
Al Sur: en 23.20 metros, con ROBERTO PINTO ECHEVERRIA.			
Al Este: en 6.45 metros, con FRANCISCO GODINEZ.			
Al Oeste: en 6.35 metros, con CALLE VALLARTA.			

Número de expediente			
COMUR-209/SAY/2019			
Ubicación del lote	Localidad	Superficie (m <sup>2</sup> )	Promovido por:
CALLE ALDAMA # 5.	USMAJAC, MUNICIPIO DE SAYULA, JALISCO	375.04	GLORIA ARACELI CALVARIO ALVARADO.
Medidas y colindancias			
Al Norte: en 54.61 metros, con MARIA MAGDALENA CALVARIO.			
Al Sur: en 56.00 metros, con MARIA CALVARIO PALOMARES.			
Al Este: en 7.25 metros, con CALLE ALDAMA.			
Al Oeste: en 6.40 metros, con PROPIEDAD PRIVADA.			

Número de expediente			
COMUR-210/SAY/2019			
Ubicación del lote	Localidad	Superficie (m <sup>2</sup> )	Promovido por:
CALLE RAMON CORONA # 134.	USMAJAC, MUNICIPIO DE	130.158	MA. MERCEDES UREÑA URZUA.

SAYULA, JALISCO	
Medidas y colindancias	
Al Norte: en 23.331+11.718 metros en línea quebrada, con PEDRO PEREGRINA GUERRERO.	
Al Sur: en 22.568+11.956 metros en línea quebrada, con RESTO DE LA PROPIEDAD.	
Al Este: en 3.229 metros, con MARIA SANTOS VARGAS.	
Al Oeste: en 4.419 metros, con CALLE RAMON CORONA.	

Número de expediente			
COMUR-211/SAY/2019			
Ubicación del lote	Localidad	Superficie (m <sup>2</sup> )	Promovido por:
CALLE INDEPENDENCIA # 73-A.	USMAJAC, MUNICIPIO DE SAYULA, JALISCO	246.806	JUAN FRANCISCO RAMOS IBAÑEZ.
Medidas y colindancias			
Al Norte: en 5.50 metros, con PROPIEDAD PARTICULAR.			
Al Sur: en 3.72 metros, con CALLE INDEPENDENCIA.			
Al Este: en 69.524 metros, con PROPIEDAD PARTICULAR.			
Al Oeste: en 44.328+1.50+7.948+12.062+0.926+4.426 metros en línea quebrada, con PROPIEDAD PARTICULAR.			

Número de expediente			
COMUR-212/SAY/2019			
Ubicación del lote	Localidad	Superficie (m <sup>2</sup> )	Promovido por:
CALLE ALLENDE #26.	USMAJAC, MUNICIPIO DE SAYULA, JALISCO	431.729	LUZ ELENA TORRES ALVARADO
Medidas y colindancias			
Al Norte: en 43.74 metros, con MA. GUADALUPE CRISOSTOMO Y CDÑOS.			
Al Sur: en 42.94 metros, con FAUSTINO RODRIGUEZ CORONA.			
Al Este: en 10.11 metros, con CALLE ALLENDE.			
Al Oeste: en 9.82 metros, con EVERARDO BARRETO AGUILAR.			

Número de expediente			
COMUR-213/SAY/2019			
Ubicación del lote	Localidad	Superficie (m <sup>2</sup> )	Promovido por:
CALLE INDEPENDENCIA # 2.	USMAJAC, MUNICIPIO DE SAYULA, JALISCO	1,451.53	MARIA GUADALUPE IVANEZ NAVARRO.
Medidas y colindancias			



**Al Norte:** en 21.43 metros, con PROPIEDAD PRIVADA.  
**Al Sur:** en 8.62 metros, con CALLE INDEPENDENCIA.  
**Al Este:** en 40.00+5.35+19.60+5.50+25.01+5.50+10.00+22.17 metros en línea quebrada, con FELIPE HERNANDEZ IBAÑEZ, JOSE ANTONIO HERNANDEZ IBAÑEZ Y PROPIEDAD PRIVADA.  
**Al Oeste:** en 31.54+25.01+5.50+25.00+5.50+13.71+5.72+30.71 metros en línea quebrada, con GUILLERMO IBAÑEZ NAVARRO, FERMIN HERNANDEZ IBAÑEZ Y PROPIEDAD PRIVADA.

Número de expediente			
COMUR-214/SAY/2019			
Ubicación del lote	Localidad	Superficie (m <sup>2</sup> )	Promovido por:
CALLE VICENTE GUERRERO # 42	USMAJAC, MUNICIPIO DE SAYULA, JALISCO	652.825	LETICIA QUIROGA MEZA.
Medidas y colindancias			
<b>Al Norte:</b> en 67.21 metros, con PROPIEDAD PARTICULAR.			
<b>Al Sur:</b> en 67.28 metros, con PROPIEDAD PARTICULAR.			
<b>Al Este:</b> en 6.83 metros, con CALLE VICENTE GUERRERO.			
<b>Al Oeste:</b> en 4.99+3.187+5.774+2.799+1.876 metros en línea quebrada, con PROPIEDAD PARTICULAR.			

Número de expediente			
COMUR-215/SAY/2019			
Ubicación del lote	Localidad	Superficie (m <sup>2</sup> )	Promovido por:
CALLE ZARAGOZA # 28-C.	USMAJAC, MUNICIPIO DE SAYULA, JALISCO	321.433	CELIA QUIROGA MEZA Y JUAN MONTES CORONA.
Medidas y colindancias			
<b>Al Norte:</b> en 5.65 metros, con CALLE ZARAGOZA.			
<b>Al Sur:</b> en 5.44 metros, con FRANCISCO CORONA BALTAZAR.			
<b>Al Este:</b> en 56.94 metros, con JUAN LARIOS.			
<b>Al Oeste:</b> en 51.69 metros, con ROMAL GIL ROSALES SL.			

Número de expediente			
COMUR-216/SAY/2019			
Ubicación del lote	Localidad	Superficie (m <sup>2</sup> )	Promovido por:
CALLE DANIEL LARIOS # 240.	SAYULA, JALISCO	709.70	TERESA BARAJAS LOPEZ.
Medidas y colindancias			

<b>Al Norte:</b> en 17.164 metros, con CALLE DANIEL LARIOS.
<b>Al Sur:</b> en 14.810 metros, con MARIA MAGDALENA VERDUZCO URBINA.
<b>Al Este:</b> en 44.526 metros, con FRANCISCA GRAJEDA FLORES.
<b>Al Oeste:</b> en 44.323 metros, con MANUEL LARIOS CURIEL.

Número de expediente			
COMUR-217/SAY/2019			
Ubicación del lote	Localidad	Superficie (m <sup>2</sup> )	Promovido por:
CALLE 16 DE SEPTIEMBRE # 121 FRACCION 2.	SAYULA, JALISCO	69.166	MARIA ISABEL HERNANDEZ MEZA Y SANDRA MARIA HERNANDEZ MEZA.
Medidas y colindancias			
<b>Al Norte:</b> en 6.578 metros, con CALLE 16 DE SEPTIEMBRE.			
<b>Al Sur:</b> en 5.923 metros, con BEATRIZ GARZA RODRIGUEZ.			
<b>Al Este:</b> en 12.332 metros, con JOSE ARMANDO VILLA VARGAS Y CDO.			
<b>Al Oeste:</b> en 10.511 metros, con RESTO DE LA PROPIEDAD.			

Número de expediente			
COMUR-218/SAY/2019			
Ubicación del lote	Localidad	Superficie (m <sup>2</sup> )	Promovido por:
CALLE 16 DE SEPTIEMBRE # 121.	SAYULA, JALISCO	69.166	JOSE DE JESUS HERNANDEZ MEZA.
Medidas y colindancias			
<b>Al Norte:</b> en 7.889 metros, con CALLE 16 DE SEPTIEMBRE.			
<b>Al Sur:</b> en 7.166 metros, con BEATRIZ GARZA RODRIGUEZ.			
<b>Al Este:</b> en 10.511 metros, con RESTO DE LA PROPIEDAD.			
<b>Al Oeste:</b> en 8.342 metros, con MANUEL MARTINEZ HERNANDEZ.			

Número de expediente			
COMUR-219/SAY/2019			
Ubicación del lote	Localidad	Superficie (m <sup>2</sup> )	Promovido por:
CALLE ANDADOR DE LAS ROSAS # 12.	SAYULA, JALISCO	122.00	ANGELICA DEL RAYO CUETO LOZA.
Medidas y colindancias			
<b>Al Norte:</b> en 16.40 metros, con ADELA GUTIERREZ SOTO.			
<b>Al Sur:</b> en 16.00 metros, con CALLE ANDADOR DE LAS ROSAS.			
<b>Al Este:</b> en 7.25 metros, con JOSE LUIS GOMEZ GUTIEREZ.			
<b>Al Oeste:</b> en 8.30 metros, con BERTA VENANCIO HERNANDEZ.			



Número de expediente			
COMUR-220/SAY/2019			
Ubicación del lote	Localidad	Superficie (m <sup>2</sup> )	Promovido por:
CALLE HIDALGO # 140.	USMAJAC, MUNICIPIO DE SAYULA, JALISCO	284.660	PATRICIA PAREDES VARGAS.
Medidas y colindancias			
<p><b>Al Norte:</b> en 13.301 metros, con CALLE HIDALGO.</p> <p><b>Al Sur:</b> en 13.501 metros, con BENJAMIN ALMEJO RODRIGUEZ.</p> <p><b>Al Este:</b> en 21.045 metros, con MA. CONCEPCION ARIAS DE R.</p> <p><b>Al Oeste:</b> en 21.460 metros, con AGUSTIN CASTILLO BALTAZAR.</p>			

Número de expediente			
COMUR-221/SAY/2019			
Ubicación del lote	Localidad	Superficie (m <sup>2</sup> )	Promovido por:
CALLE ANDADOR PRIVADA SANTA ISABEL, LOTE 14.	SAYULA, JALISCO	101.00	JOSE DE JESUS CANTERO SANCHEZ.
Medidas y colindancias			
<p><b>Al Norte:</b> en 7.00 metros, con ROBERTO GARCIA.</p> <p><b>Al Sur:</b> en 7.00 metros, con CALLE ANDADOR SANTA ISABEL.</p> <p><b>Al Este:</b> en 14.35 metros, con LOTE No. 15.</p> <p><b>Al Oeste:</b> en 14.39 metros, con LOTE No. 13.</p>			

Número de expediente			
COMUR-222/SAY/2019			
Ubicación del lote	Localidad	Superficie (m <sup>2</sup> )	Promovido por:
CALLE HIDALGO # 23.	USMAJAC, MUNICIPIO DE SAYULA, JALISCO	212.98	LORENZO GONZALEZ RAMOS.
Medidas y colindancias			
<p><b>Al Norte:</b> en 5.86 metros, con MARIA TEODORA CASTILLO ARIAS.</p> <p><b>Al Sur:</b> en 7.09 metros, con CALLE HIDALGO.</p> <p><b>Al Este:</b> en 33.30 metros, con LAURO GONZALEZ RAMOS.</p> <p><b>Al Oeste:</b> en 32.81 metros, con MARTIN GONZALEZ LOPEZ.</p>			

Número de expediente
----------------------

Número de expediente COMUR-223/SAY/2019			
Ubicación del lote	Localidad	Superficie (m <sup>2</sup> )	Promovido por:
CALLE VICENTE LOMBARDO # 19.	SAYULA, JALISCO	80.64	MELISSA VIRIDIANA LARIOS CORTEZ.
Medidas y colindancias			
Al Norte: en 6.32 metros, con PROPIEDAD PRIVADA.			
Al Sur: en 6.39 metros, con CALLE VICENTE LOMBARDO.			
Al Este: en 12.00 metros, con PROPIEDAD PRIVADA.			
Al Oeste: en 13.60 metros, con JESUS TRINIDAD GARCIA.			

Número de expediente COMUR-224/SAY/2019			
Ubicación del lote	Localidad	Superficie (m <sup>2</sup> )	Promovido por:
CALLE SOLEDD # 77.	SAYULA, JALISCO	270.00	JUAN MATEO FRAUSTO Y MARIA DOLORES MUÑOZ GALICIA.
Medidas y colindancias			
Al Norte: en 27.00 metros, con PEDRO FERNANDEZ ZAVALA.			
Al Sur: en 27.00 metros, con JOSE CHAVEZ CHAVEZ.			
Al Este: en 10.00 metros, con VICTORIA DE GARCIA ESTRADA RODRIGUEZ.			
Al Oeste: en 10.00 metros, con CALLE SOLEDAD.			

Número de expediente COMUR-225/SAY/2019			
Ubicación del lote	Localidad	Superficie (m <sup>2</sup> )	Promovido por:
CALLE RAMON CORONA # 134	SAYULA, JALISCO	130.158	GABRIEL GALINDO CALVARIO Y MA. DEL SOCORRO IBAÑEZ GONZALEZ.
Medidas y colindancias			
Al Norte: en 23.331+11.718 metros en línea quebrada, con PEDRO PEREGRINA GUERRERO.			
Al Sur: en 22.568+11.959 metros en línea quebrada, con RESTO DE LA PROPIEDAD.			
Al Este: en 3.229 metros, con MARIA SANTOS VARGAS.			
Al Oeste: en 4.419 metros, con CALLE RAMON CORONA.			

Número de expediente COMUR-226/SAY/2019			
Ubicación del lote	Localidad	Superficie (m <sup>2</sup> )	Promovido por:
CALLE MONTENEGRO S/N.	SAYULA, JALISCO	487.65	EDGAR VELASCO RODRIGUEZ Y GABRIELA CARITINA



			<b>COVARRUBIAS GALINDO.</b>
Medidas y colindancias			
Al Norte: en 18.40+4.53+25.40 metros en línea quebrada, con SEBASTIAN PEREGRINA.			
Al Sur: en 20.10+7.32+18.24 metros en línea quebrada, con ROSARIO RODRIGUEZ.			
Al Este: en 13.60 metros, con MARCOS GONZALEZ.			
Al Oeste: en 8.68 metros, con CALLE MONTENEGRO.			

Número de expediente			
<b>COMUR-228/SAY/2019</b>			
Ubicación del lote	Localidad	Superficie (m <sup>2</sup> )	Promovido por:
<b>CALLE MIGUEL HIDALGO # 90.</b>	<b>USMAJAC, MUNICIPIO DE SAYULA, JALISCO</b>	<b>288.00</b>	<b>ROSA LINAN CANTERO.</b>
Medidas y colindancias			
Al Norte: en 6.30 metros, con CALLE MIGUEL HIDALGO.			
Al Sur: en 6.76 metros, con ARTURO TOSCANO ANTES CAMILA URIBE.			
Al Este: en 45.47 metros, con HEREDEROS DE JULIAN IBAÑEZ.			
Al Oeste: en 45.19 metros, con J. CONCEPCION GONZALEZ.			

Número de expediente			
<b>COMUR-229/SAY/2019</b>			
Ubicación del lote	Localidad	Superficie (m <sup>2</sup> )	Promovido por:
<b>CALLE VICENTE GUERRERO # 128.</b>	<b>USMAJAC, MUNICIPIO DE SAYULA, JALISCO</b>	<b>250.32</b>	<b>ROSA LINAN CANTERO.</b>
Medidas y colindancias			
Al Norte: en 41.44 metros, con ANGEL MEZA MATIAS.			
Al Sur: en 40.67 metros, con VICENTE MEZA MATIAS.			
Al Este: en 6.55 metros, con CALLE VICENTE GUERRERO.			
Al Oeste: en 5.76 metros, con GUADALUPE IBAÑEZ NAVARRO.			

Número de expediente			
<b>COMUR-230/SAY/2019</b>			
Ubicación del lote	Localidad	Superficie (m <sup>2</sup> )	Promovido por:
<b>CALLE NICOLAS BRAVO # 12.</b>	<b>USMAJAC, MUNICIPIO DE SAYULA, JALISCO</b>	<b>187.43</b>	<b>PEDRO RODRIGUEZ ECHAURY.</b>
Medidas y colindancias			
Al Norte: en 5.35 metros, con CALLE NICOLAS BRAVO.			

**Al Sur:** en 6.93 metros, con JOSE SAUL VERDIN RODRIGUEZ.  
**Al Este:** en 30.30 metros, con MOISES CHAVEZ GONZALEZ.  
**Al Oeste:** en 30.80 metros, con RODOLFO MORENO.

Número de expediente			
COMUR-231/SAY/2019			
Ubicación del lote	Localidad	Superficie (m <sup>2</sup> )	Promovido por:
CALLE NICOLAS BRAVO # 16.	USMAJAC, MUNICIPIO DE SAYULA, JALISCO	1215.80	JOSE SAUL VERDIN RODRIGUEZ.
Medidas y colindancias			
<b>Al Norte:</b> en 8.78 metros, con CALLE NICOLAS BRAVO.			
<b>Al Sur:</b> en 18.61 metros, con ESPERANZA MOJICA BERNABE.			
<b>Al Este:</b> en 68.95 metros, con JOSE LUIS MORENO BEATRIZ.			
<b>Al Oeste:</b> en 29.91+15.93+28.85+5.70+11.11 metros en línea quebrada, con MOISES CHAVEZ GONZALEZ, PEDRO RODRIGUEZ ECHAURY Y RODOLFO MORENO.			

Número de expediente			
COMUR-232/SAY/2019			
Ubicación del lote	Localidad	Superficie (m <sup>2</sup> )	Promovido por:
LOTE No. 2, MANZANA 10, ZONA 1 ESTACION, CALLE SIN NOMBRE S/N.	SAYULA, JALISCO	602.21	MARIA LETICIA GAYTAN VARGAS.
Medidas y colindancias			
<b>Al Norte:</b> en 30.41 metros, con SOLAR 1.			
<b>Al Sur:</b> en 29.88 metros, con SOLAR 3.			
<b>Al Este:</b> en 20.08 metros, con CALLE SIN NOMBRE.			
<b>Al Oeste:</b> en 19.89 metros, con AREA PARCELADA ZONA 1.			

Número de expediente			
COMUR-233/SAY/2019			
Ubicación del lote	Localidad	Superficie (m <sup>2</sup> )	Promovido por:
CALLE EULOGIO RICO # 150.	SAYULA, JALISCO	154.31	MA. DE JESUS RODRIGUEZ CANO.
Medidas y colindancias			
<b>Al Norte:</b> en 18.17 metros, con NICOLAS GONZALEZ.			
<b>Al Sur:</b> en 21.93 metros, con JOSEFINA MADRUEÑO CALVARIO.			



**Al Este:** en 7.87 metros, con JOSE DE JESUS VELASCO LUCRECIO.  
**Al Oeste:** en 8.88 metros, con CALLE EULOGIO RICO.

Número de expediente			
COMUR-234/SAY/2019			
Ubicación del lote	Localidad	Superficie (m <sup>2</sup> )	Promovido por:
CALLE DANIEL LARIOS # 249	SAYULA, JALISCO	205.239	MARTIN LOPEZ MARTINEZ Y MARIA GUADALUPE CARDENAS CERVANTES.
Medidas y colindancias			
<b>Al Norte:</b> en 5.668 metros, con JOSE RAMIREZ B.			
<b>Al Sur:</b> en 5.040 metros, con CALLE DANIEL LARIOS.			
<b>Al Este:</b> en 38.533 metros, con RESTO DE LA PROPIEDAD.			
<b>Al Oeste:</b> en 38.303 metros, con FRANCISCO JAVIER LOPEZ L.			

Número de expediente			
COMUR-235/SAY/2019			
Ubicación del lote	Localidad	Superficie (m <sup>2</sup> )	Promovido por:
CALLE EULOGIO RICO # 145	SAYULA, JALISCO	129.00	ARNOLD EDGAR ANTONIO RODRIGUEZ GARCIA.
Medidas y colindancias			
<b>Al Norte:</b> en 19.55 metros, con VICTOR RUIZ IBANEZ.			
<b>Al Sur:</b> en 16.60 metros, con PROLONGACION CALLE OGAZON.			
<b>Al Este:</b> en 5.45 metros, con CALLE EULOGIO RICO.			
<b>Al Oeste:</b> en 7.35 metros, con ARROYO AGUA ZARCA.			

Número de expediente			
COMUR-236/SAY/2019			
Ubicación del lote	Localidad	Superficie (m <sup>2</sup> )	Promovido por:
CALLE VENUSTIANO CARRANZA # 192	SAYULA, JALISCO	200.628	JESUS OROZCO CANTERO Y MARIA CAMACHO AMADOR.
Medidas y colindancias			
<b>Al Norte:</b> en 28.62 metros, con RAFAEL LLAMAS LUQUIN.			
<b>Al Sur:</b> en 28.738 metros, con RAFAEL LLAMAS LUQUIN.			
<b>Al Este:</b> en 7.173 metros, con CALLE VENUSTIANO CARRANZA.			
<b>Al Oeste:</b> en 6.827 metros, con PETRONILO DINERO PRADO Y JUAN DINERO HERNANDEZ.			

Número de expediente			
COMUR-237/SAY/2019			
Ubicación del lote	Localidad	Superficie (m <sup>2</sup> )	Promovido por:
CALLE DANIEL GONZALEZ # 12	SAYULA, JALISCO	311.967	JOSE LUIS BARRETO BANDA Y MARIA JOSEFINA RAMOS HERNANDEZ.
Medidas y colindancias			
<b>Al Norte:</b> en 52.476 metros, con RICARDO ESPINOZA DE LA CRUZ. <b>Al Sur:</b> en 52.961 metros, con JOSE OCHOA NUÑEZ. <b>Al Este:</b> en 5.728 metros, con RAMON SANCHEZ CONTRERAS, MARTIN EVANGELISTA CORDOVA Y CDO. <b>Al Oeste:</b> en 6.127 metros, con CALLE DANIEL GONZALEZ.			

Número de expediente			
COMUR-238/SAY/2019			
Ubicación del lote	Localidad	Superficie (m <sup>2</sup> )	Promovido por:
CALLE HIDALGO # 144.	USMAJAC, MUNICIPIO DE SAYULA, JALISCO	120.56	MARTHA BEATRIZ NANDO ARIAS.
Medidas y colindancias			
<b>Al Norte:</b> en 6.66 metros, con CALLE HIDALGO. <b>Al Sur:</b> en 4.99 metros, con URB-3. <b>Al Este:</b> en 22.21 metros, con PROPIEDAD PRIVADA. <b>Al Oeste:</b> en 7.83+13.15 metros, con ANDADOR DE PASO.			

Número de expediente			
COMUR-239/SAY/2019			
Ubicación del lote	Localidad	Superficie (m <sup>2</sup> )	Promovido por:
CALLE HIDALGO # 144.	USMAJAC, MUNICIPIO DE SAYULA, JALISCO	288.47	JORGE NANDO ARIAS.
Medidas y colindancias			
<b>Al Norte:</b> en 24.05 metros, con HILDA NANDO ARIAS. <b>Al Sur:</b> en 22.58 metros, con PROPIEDAD PRIVADA. <b>Al Este:</b> en 12.30 metros, con PROPIEDAD PRIVADA. <b>Al Oeste:</b> en 12.50 metros, con PROPIEDAD PRIVADA.			

Número de expediente



COMUR-240/SAY/2019			
Ubicación del lote	Localidad	Superficie (m <sup>2</sup> )	Promovido por:
CALLE HIDALGO # 144.	USMAJAC, MUNICIPIO DE SAYULA, JALISCO	239.81	OFELIA NANDO ARIAS.
Medidas y colindancias			
Al Norte: en 13.94+5.45+10.59 metros en línea quebrada, con PROPIEDAD PRIVADA Y JOSE NANDO ARIAS.			
Al Sur: en 24.18 metros, con URB-6 EVA NANDO ARIAS.			
Al Este: en 13.29 metros, con ANDADOR DE PASO.			
Al Oeste: en 6.64 metros, con PROPIEDAD PRIVADA.			

Número de expediente			
COMUR-241/SAY/2019			
Ubicación del lote	Localidad	Superficie (m <sup>2</sup> )	Promovido por:
CALLE HIDALGO # 144.	USMAJAC, MUNICIPIO DE SAYULA, JALISCO	225.43	JOSE NANDO ARIAS.
Medidas y colindancias			
Al Norte: en 10.87 metros, con URB-3 BEATRIZ NANDO ARIAS.			
Al Sur: en 10.59 metros, con URB-5 OFELIA NANDO ARIAS.			
Al Este: en 21.01 metros, con ANDADOR DE PASO.			
Al Oeste: en 21.01 metros, con PROPIEDAD PRIVADA.			

Número de expediente			
COMUR-242/SAY/2019			
Ubicación del lote	Localidad	Superficie (m <sup>2</sup> )	Promovido por:
CALLE HIDALGO # 144.	USMAJAC, MUNICIPIO DE SAYULA, JALISCO	247.27	EVA NANDO ARIAS.
Medidas y colindancias			
Al Norte: en 24.18 metros, con URB-5 OFELIA NANDO ARIAS.			
Al Sur: en 23.83 metros, con URB-7 HILDA NANDO ARIAS.			
Al Este: en 10.30 metros, con ANDADOR DE PASO.			
Al Oeste: en 10.31 metros, con PROPIEDAD PRIVADA.			

Número de expediente			
COMUR-243/SAY/2019			

Ubicación del lote	Localidad	Superficie (m <sup>2</sup> )	Promovido por:
CALLE HIDALGO # 144.	USMAJAC, MUNICIPIO DE SAYULA, JALISCO	174.74	LUIS ENRIQUE NANDO ARIAS.
Medidas y colindancias			
Al Norte: en 5.79 metros, con CALLE HIDALGO.			
Al Sur: en 7.34 metros, con URB-3 BEATRIZ NANDO ARIAS.			
Al Este: en 7.64+18.43 metros e, con ANDADOR DE PASO.			
Al Oeste: en 4.51+20.66 metros, con PROPIEDAD PRIVADA.			

Número de expediente			
COMUR-244/SAY/2019			
Ubicación del lote	Localidad	Superficie (m <sup>2</sup> )	Promovido por:
CALLE HIDALGO # 144.	USMAJAC, MUNICIPIO DE SAYULA, JALISCO	241.72	HILDA NANDO ARIAS.
Medidas y colindancias			
Al Norte: en 23.83 metros, con URB-6 EVA NANDO ARIAS.			
Al Sur: en 21.04 metros, con URB-8 JORGE NANDO ARIAS.			
Al Este: en 5.24+1.96+5.52 metros en línea quebrada, con ANDADOR DE PASO.			
Al Oeste: en 10.74 metros, con PROPIEDAD PRIVADA.			

Número de expediente			
COMUR-245/SAY/2019			
Ubicación del lote	Localidad	Superficie (m <sup>2</sup> )	Promovido por:
CALLE HIDALGO # 91.	USMAJAC, MUNICIPIO DE SAYULA, JALISCO	304.79	JULIA HERNANDEZ ORTEGA
Medidas y colindancias			
Al Norte: en 7.75 metros, con JOSE BERNABE MEDINA.			
Al Sur: en 7.65 metros, con CALLE HIDALGO.			
Al Este: en 39.97 metros, con MARTIN ALMEJO MEZA.			
Al Oeste: en 39.35 metros, con VICENTE MORALES RAMOS.			

Número de expediente			
COMUR-247/SAY/2019			
Ubicación del lote	Localidad	Superficie (m <sup>2</sup> )	Promovido por:
CALLE JOSEFA ORTIZ DE DOMINGUEZ # 8.	SAYULA, JALISCO	207.56	DOMITILLO ALVARADO RAMIREZ.



Medidas y colindancias			
Al Norte: en 16.53 metros, con CALLE JOSEFA ORTIZ DE DOMINGUEZ.			
Al Sur: en 16.53 metros, con RIGOBERTO ALVARADO OROZCO.			
Al Este: en 12.86 metros, con ESPIRIDION HERNANDEZ JIMENEZ.			
Al Oeste: en 12.26 metros, con DANIEL ALVARADO CHAIRES.			

Número de expediente			
COMUR-248/SAY/2019			
Ubicación del lote	Localidad	Superficie (m <sup>2</sup> )	Promovido por:
CALLE QUESERIAS/N.	USMAJAC, MUNICIPIO DE SAYULA, JALISCO	440.50	MIGUEL AMOS VELASQUES Y MA.GUADALUPE BERNAL COBIAN
Medidas y colindancias			
Al Norte: en 16.00 metros, con PROPIEDAD PRIVADA			
Al Sur: en 16.00 metros, con CALLE QUESERIA.			
Al Este: en 28.40 metros, con JUAN URDIANO.			
Al Oeste: en 27.84 metros, con JESUS URDIANO JIMENEZ.			

Número de expediente			
COMUR-249/SAY/2019			
Ubicación del lote	Localidad	Superficie (m <sup>2</sup> )	Promovido por:
CALLE VICENTE GUERRERO # 29-B.	USMAJAC, MUNICIPIO DE SAYULA, JALISCO	286.34	EDUARDO ALDANA BENITES, MARIA ALDANA BENITES, GUILLERMINA ALDANA BENITES Y MA. GUADALUPE ALDANA BENITES.
Medidas y colindancias			
Al Norte: en 6.62 metros, con LEOPOLDO NAVARRO LOPEZ.			
Al Sur: en 7.50 metros, con CALLE VICENTE GUERRERO.			
Al Este: en 41.40 metros, con ROGELIO RODRIGUEZ CRISOSTOMO.			
Al Oeste: en 40.34 metros, con BONIFACIO BEATRIZ.			

Número de expediente			
COMUR-250/SAY/2019			
Ubicación del lote	Localidad	Superficie (m <sup>2</sup> )	Promovido por:
CALLE PEDRO MORENO # 15.	USMAJAC, MUNICIPIO DE SAYULA, JALISCO	195.761	MARTHA PATRICIA GONZALEZ MEZA.
Medidas y colindancias			
Al Norte: en 6.77 metros, con JAVIER URDIANO ALDANA.			
Al Sur: en 7.60 metros, con CALLE PEDRO MORENO.			

<b>Al Este:</b> en 27.00 metros, con ROSALIO RAMOS HERNANDEZ.
<b>Al Oeste:</b> en 27.46 metros, con JOSEFINA PALOMARES VARGAS.

Número de expediente			
COMUR-251/SAY/2019			
Ubicación del lote	Localidad	Superficie (m <sup>2</sup> )	Promovido por:
CALLE PRIVADA DE GUADALUPE S/N.	USMAJAC, MUNICIPIO DE SAYULA, JALISCO	288.63	ALBERTO CARDENAS CERVANTES.
Medidas y colindancias			
<b>Al Norte:</b> en 20.82 metros, con DAVID CRISOSTOMO AVILA.			
<b>Al Sur:</b> en 20.41 metros, con ADAN CASTILLO OSORIO.			
<b>Al Este:</b> en 14.01 metros, con PROPIEDAD PRIVADA.			
<b>Al Oeste:</b> en 14.00 metros, con PRIVADA DE GUADALUPE.			

Número de expediente			
COMUR-252/SAY/2019			
Ubicación del lote	Localidad	Superficie (m <sup>2</sup> )	Promovido por:
CALLE VICENTE GUERERO # 95.	USMAJAC, MUNICIPIO DE SAYULA, JALISCO	457.22	MA. ELIA MEZA GIL.
Medidas y colindancias			
<b>Al Norte:</b> en 71.90 metros, con MA. ELIA MEZA GIL.			
<b>Al Sur:</b> en 72.29 metros, con BENJAMIN HUIDOR NAVARRO.			
<b>Al Este:</b> en 6.26 metros, con CATALINA CORONA NAVARRO.			
<b>Al Oeste:</b> en 6.45 metros, con CALLE VICENTE GUERRERO.			

Número de expediente			
COMUR-253/SAY/2019			
Ubicación del lote	Localidad	Superficie (m <sup>2</sup> )	Promovido por:
CALLE HIDALGO # 186.	USMAJAC, MUNICIPIO DE SAYULA, JALISCO	1480.15	MA. GUADALUPE RAMIREZ ALDANA Y GUILLERMINA RAMIREZ ALDANA.
Medidas y colindancias			
<b>Al Norte:</b> en 51.35+12.89+32.00+8.14+18.21+40.47 metros en línea quebrada, con PAULINA RAMIREZ ALDANA Y AMPARO RAMIREZ ALDANA.			
<b>Al Sur:</b> en 49.35+12.89+32.60+10.78+18.26+42.31 metros en línea quebrada, con DANIEL RENTERIA MONTES.			
<b>Al Este:</b> en 9.18 metros, con RODOLFO SOLIS RIVERA.			
<b>Al Oeste:</b> en 7.89 metros, con CALLE HIDALGO.			



Número de expediente			
COMUR-254/SAY/2019			
Ubicación del lote	Localidad	Superficie (m <sup>2</sup> )	Promovido por:
CALLE QUINTANA ROO # 116-B.	SAYULA, JALISCO	214.54	JUAN MANUEL SOTO HERNANDEZ Y ZENAIDA HERNANDEZ GONZALEZ.
Medidas y colindancias			
<p><b>Al Norte:</b> en 26.00 metros, con SUSANA LOMELI ZUNIGA Y ERNESTO A. HERNANDEZ MEDINA.</p> <p><b>Al Sur:</b> en 3.50+0.45+17.25+1.02+4.50 metros en línea quebrada, con PAULINO HERNANDEZ GONZALEZ.</p> <p><b>Al Este:</b> en 9.11 metros, con CALLE QUINTANA ROO.</p> <p><b>Al Oeste:</b> en 8.00 metros, con JOSE BELTRAN BARRETO.</p>			

Número de expediente			
COMUR-255/SAY/2019			
Ubicación del lote	Localidad	Superficie (m <sup>2</sup> )	Promovido por:
CALLE QUINTANA ROO # 116.	SAYULA, JALISCO	229.70	PAULINO HERNANDEZ GONZALEZ Y RAMONA RODRIGUEZ CASTILLO.
Medidas y colindancias			
<p><b>Al Norte:</b> en 3.50+0.45+17.25+1.02+4.50 metros en línea quebrada, con ZENAIDA HERNANDEZ GONZALEZ.</p> <p><b>Al Sur:</b> en 10.52+3.36+1.44+3.91+14.42 metros en línea quebrada, con LINA PATRICIA GOMEZ RAMIREZ Y AIDA ARACELI HERNANDEZ LOPEZ.</p> <p><b>Al Este:</b> en 5.24 metros, con CALLE QUINTANA ROO.</p> <p><b>Al Oeste:</b> en 12.75 metros, con JOSE BELTRAN BARRETO.</p>			

Número de expediente			
COMUR-256/SAY/2019			
Ubicación del lote	Localidad	Superficie (m <sup>2</sup> )	Promovido por:
CALLE QUINTANA ROO # 116-A.	SAYULA, JALISCO	111.77	JUAN CARLOS ANGUIANO MARIA Y AIDA ARACELI HERNANDEZ LOPEZ.
Medidas y colindancias			
<p><b>Al Norte:</b> en 14.42 metros, con PAULINO HERNANDEZ GONZALEZ.</p> <p><b>Al Sur:</b> en 15.86 metros, con LINA PATRICIA GOMEZ RAMIREZ.</p> <p><b>Al Este:</b> en 8.18 metros, con CALLE QUINTANA ROO.</p> <p><b>Al Oeste:</b> en 3.36+1.44+3.91 metros en línea quebrada, con PAULINO HERNANDEZ</p>			

GONZALEZ.

Número de expediente			
COMUR-257/SAY/2019			
Ubicación del lote	Localidad	Superficie (m <sup>2</sup> )	Promovido por:
CALLE PEDRO MORENO # 13.	USMAJAC, MUNICIPIO DE SAYULA, JALISCO	140.607	LETICIA RAYAS CANO.
Medidas y colindancias			
Al Norte: en 5.72 metros, con ISABEL URDIANO.			
Al Sur: en 4.54 metros, con CALLE PEDRO MORENO.			
Al Este: en 27.38 metros, con PATRICIA GONZALEZ MEZA.			
Al Oeste: en 27.37 metros, con JOSEFINA PALOMARES.			

Número de expediente			
COMUR-258/SAY/2019			
Ubicación del lote	Localidad	Superficie (m <sup>2</sup> )	Promovido por:
CALLE IGNACIO ZARAGOZA S/N.	USMAJAC, MUNICIPIO DE SAYULA, JALISCO	130.454	MA. CONCEPCION GONZALEZ MEZA.
Medidas y colindancias			
Al Norte: en 5.641 metros, con FERNANDO ALDANA SANTOS.			
Al Sur: en 5.814 metros, con CALLE ZARAGOZA.			
Al Este: en 22.641 metros, con JOSE PADILLA VILLAFUENTES.			
Al Oeste: en 22.955 metros, con CALLE RAMON CORONA.			

Número de expediente			
COMUR-259/SAY/2019			
Ubicación del lote	Localidad	Superficie (m <sup>2</sup> )	Promovido por:
CALLE PORFIRIO DIAZ # 122.	SAYULA, JALISCO	212.00	GUILLERMINA DINERO HERNANDEZ.
Medidas y colindancias			
Al Norte: en 26.66+10.39 metros en línea quebrada, con CLEMENTE HERNANDEZ ROSALES Y TEODORA BARAJAS ARANDA.			
Al Sur: en 36.84 metros, con JOSE LUIS DINERO HERNANDEZ.			
Al Este: en 5.45 metros, con J. JESUS LOPEZ.			
Al Oeste: en 6.00 metros, con CALLE PORFIRIO DIAZ.			



Número de expediente			
COMUR-260/SAY/2019			
Ubicación del lote	Localidad	Superficie (m <sup>2</sup> )	Promovido por:
CALLE AQUILES SERDAN # 76.	SAYULA, JALISCO	273.50	GUILLERMINA DINERO HERNANDEZ.
Medidas y colindancias			
Al Norte: en 48.50 metros, con GREGORIO DINERO HERNANDEZ.			
Al Sur: en 48.70 metros, con FERNANDO RODRIGUEZ GUZMAN.			
Al Este: en 4.75 metros, con ROSARIO AGUILAR ARANDA.			
Al Oeste: en 6.45 metros, con CALLE AQUILES SERDAN.			

Número de expediente			
COMUR-261/SAY/2019			
Ubicación del lote	Localidad	Superficie (m <sup>2</sup> )	Promovido por:
CALLE SIERRA DE TAPALPA # 10.	SAYULA, JALISCO	75.00	NOE PRECIADO DIAZ.
Medidas y colindancias			
Al Norte: en 5.00 metros, con CALLE SIERRA DE TAPALPA.			
Al Sur: en 5.00 metros, con LOTE No. 10.			
Al Este: en 15.00 metros, con LOTE No. 8.			
Al Oeste: en 15.00 metros, con LOTE No. 4, LOTE No. 5 Y LOTE No. 6.			

Número de expediente			
COMUR-262/SAY/2019			
Ubicación del lote	Localidad	Superficie (m <sup>2</sup> )	Promovido por:
CALLE SIERRA DE TAPALPA # 12.	SAYULA, JALISCO	75.00	ROSA JULIA DIAZ ZAVALA.
Medidas y colindancias			
Al Norte: en 5.00 metros, con CALLE SIERRA DE TAPALPA.			
Al Sur: en 5.00 metros, con LOTE No. 10.			
Al Este: en 15.00 metros, con LOTE No. 9.			
Al Oeste: en 15.00 metros, con LOTE No. 7.			

Número de expediente			
COMUR-263/SAY/2019			
Ubicación del lote	Localidad	Superficie (m <sup>2</sup> )	Promovido por:
CALLE JUAN DIEGO # 20.	USMAJAC, MUNICIPIO DE	119.99	MA. DEL CARMEN LEON CALVARIO, RAUL MONTES

<b>SAYULA, JALISCO</b>		<b>LEON Y ZULEMA SUSANA MONTES LEON.</b>	
Medidas y colindancias			
Al Norte: en 6.00 metros, con SUSANA ZUNIGA VARGAS.			
Al Sur: en 6.00 metros, con CALLE BERNARDINO.			
Al Este: en 20.00 metros, con PROPIEDAD PRIVADA.			
Al Oeste: en 20.00 metros, con CALLE JUAN DIEGO.			

Número de expediente			
<b>COMUR-264/SAY/2019</b>			
Ubicación del lote	Localidad	Superficie (m <sup>2</sup> )	Promovido por:
<b>CALLE GUADALUPE # 60.</b>	<b>USMAJAC, MUNICIPIO DE SAYULA, JALISCO</b>	<b>140.76</b>	<b>EFREN IBÁÑEZ ORDÚÑEZ.</b>
Medidas y colindancias			
Al Norte: en 20.00 metros, con PROPIEDAD PRIVADA.			
Al Sur: en 20.00 metros, con PROPIEDAD PRIVADA.			
Al Este: en 7.04 metros, con PROPIEDAD PRIVADA.			
Al Oeste: en 7.04 metros, con CALLE GUADALUPE.			

Número de expediente			
<b>COMUR-265/SAY/2019</b>			
Ubicación del lote	Localidad	Superficie (m <sup>2</sup> )	Promovido por:
<b>CALLE TONANTZIN S/N.</b>	<b>USMAJAC, MUNICIPIO DE SAYULA, JALISCO</b>	<b>137.42</b>	<b>VICENTE YBANES RODRIGUEZ.</b>
Medidas y colindancias			
Al Norte: en 19.69 metros, con JORGE LOPEZ MOYA.			
Al Sur: en 19.57 metros, con MIGUEL ANGEL SANTERO RAMIREZ.			
Al Este: en 7.00 metros, con CALLE TONANTZIN.			
Al Oeste: en 7.00 metros, con IRMA LARIOS ALVARADO.			

Número de expediente			
<b>COMUR-266/SAY/2019</b>			
Ubicación del lote	Localidad	Superficie (m <sup>2</sup> )	Promovido por:
<b>CALLE ALLENDE # 31.</b>	<b>USMAJAC, MUNICIPIO DE SAYULA, JALISCO</b>	<b>591.48</b>	<b>MA. LILIA IBANEZ NAVARRO.</b>
Medidas y colindancias			
Al Norte: en 73.86 metros, con DOMINGO CANO ALMEJO.			



<b>Al Sur:</b> en 73.52 metros, con VICENTE IBÁÑEZ RODRIGUEZ.
<b>Al Este:</b> en 7.29 metros, con PROPIEDAD PRIVADA.
<b>Al Oeste:</b> en 8.87 metros, con CALLE ALLENDE.

Número de expediente			
<b>COMUR-267/SAY/2019</b>			
Ubicación del lote	Localidad	Superficie (m <sup>2</sup> )	Promovido por:
<b>CALLE HIDALGO S/N.</b>	<b>USMAJAC, MUNICIPIO DE SAYULA, JALISCO</b>	<b>811.66</b>	<b>JAIME RAMIREZ ALMEJO</b>
Medidas y colindancias			
<b>Al Norte:</b> en 8.96 metros, con JAIME RAMIREZ ALMEJO.			
<b>Al Sur:</b> en 6.48 metros, con CALLE HIDALGO.			
<b>Al Este:</b> en 52.54+52.54 metros en línea quebrada, con JULIO RAMIREZ ALMEJO Y JORGE RAMIREZ ALMEJO.			
<b>Al Oeste:</b> en 36.44+69.15 metros en línea quebrada, con RIGOBERTO CHAVEZ ALMEJO.			

Número de expediente			
<b>COMUR-268/SAY/2019</b>			
Ubicación del lote	Localidad	Superficie (m <sup>2</sup> )	Promovido por:
<b>CALLE MIGUEL HIDALGO # 230.</b>	<b>USMAJAC, MUNICIPIO DE SAYULA, JALISCO</b>	<b>459.68</b>	<b>JAVIER RAMIREZ ALMEJO.</b>
Medidas y colindancias			
<b>Al Norte:</b> en 11.32 metros, con CALLE MIGUEL HIDALGO.			
<b>Al Sur:</b> en 13.94 metros, con PROPIEDAD PRIVADA.			
<b>Al Este:</b> en 37.71 metros, con PROPIEDAD PRIVADA.			
<b>Al Oeste:</b> en 35.54 metros, con MARGARITA OJEDA.			

Número de expediente			
<b>COMUR-269/SAY/2019</b>			
Ubicación del lote	Localidad	Superficie (m <sup>2</sup> )	Promovido por:
<b>CALLE HEROES DE CHAPULTEPEC #151.</b>	<b>USMAJAC, MUNICIPIO DE SAYULA, JALISCO</b>	<b>1746.28</b>	<b>ANITA VELAZQUEZ LOPEZ</b>
Medidas y colindancias			
<b>Al Norte:</b> en 14.00 metros, con JOSE BERNABE MEDINA.			
<b>Al Sur:</b> en 14.00 metros, con CALLE HEROES DE CHAPULTEPEC.			
<b>Al Este:</b> en 125.00 metros, con GUADALUPE SOTO BENITEZ.			

Al Oeste: en 125.00 metros, con TERESA SOTO BENITEZ.

Número de expediente			
COMUR-270/SAY/2019			
Ubicación del lote	Localidad	Superficie (m <sup>2</sup> )	Promovido por:
CALLE HEROES DE CHAPULTEPEC #151.	USMAJAC, MUNICIPIO DE SAYULA, JALISCO	1'019,088.56	CARLOS DARIO REGALADO OCHOA
Medidas y colindancias			
<b>POLIGONO 1:</b>			
Al Norte: en 94.55 metros, con H AYUNTAMIENTO.			
Al Sur: en 44.96+117.00+133.21+23.92 metros en línea quebrada, con LOBRADO OSORIO.			
Al Este: en			
38.83+113.12+85.20+228.93+54.63+23.31+13.56+451.69+12.58+99.20+80.77+102.51+163.54+77.27+292.58+198.82+152.47+127.62+524.15+533.70+51.49+114.44+134.51+335.08+71.18+131.85 metros en línea quebrada, con CARRETRRA SAYULA-SAN GABRIEL Y COLONIA BELISARIO DOMINGUEZ.			
Al Oeste: en			
34.76+101.11+120.20+140.16+73.58+120.52+214.39+373.71+472.18+88.97+181.48+50.43+39.86+38.96+12.94+14.69+24.82+28.96+15.47+22.88+48.92+16.87+55.71+8.61+13.67+19.50+13.39+31.50+8.78+20.36+15.37+35.30+58.66+15.46+21.57+31.88+19.67+27.69+25.57+21.06+23.72+29.05+29.27+25.33+23.22+12.68+7.68+11.04+30.05+11.42+47.25+26.22+22.97+21.30+28.91+28.52+25.05+19.25+30.55+53.85+35.03+32.74+44.40+33.87+90.84+44.43+28.25+24.60+12.67+20.68+21.01+39.05+64.21+36.19+34.06+36.15+22.52+30.16+32.29+37.54+36.33+25.21+39.06+67.42+44.07+32.01+48.77+62.03+57.88+97.79+30.99+94.53 metros en línea quebrada, con CALLE MARCELO LUCIANO CORTES, CAMINO DE HERRADURA A SAN GABRIEL, H AYUNTAMIENTO, LUIS PEREZ RULFO Y LIBRAD OSORIO.			
<b>POLIGONO 2:</b>			
Al Norte: en 219.57+ 41.88 metros en línea quebrada con CARRETERA SAYULA-SAN GABRIEL.			
Al Sur: en 119.87+115.442+102.48+46.93 metros en línea quebrada con CARRETERA SAYULA-SAN GABRIEL.			
Al Este: en			
37.06+31.31+41.75+55.71+19.08+34.77+52.64+36.40+24.64+13.37+39.08+46.09+55.63+119.24+165.42+49.95+45.77 metros en línea quebrada con MIGUEL ANGUIANO Y RAFAEL ALEMAN.			
Al Oeste: en 71.38+314.51+124.57 metros en línea quebrada con CARRETERA SAYULA-SAN GABRIEL.			



Número de expediente			
COMUR-271/SAY/2019			
Ubicación del lote	Localidad	Superficie (m <sup>2</sup> )	Promovido por:
CALLE LOPEZ COTILLA S/N.	SAYULA, JALISCO	19,649.29	CARLOS DARIO REGALADO OCHOA
Medidas y colindancias			
<b>Al Norte:</b> en 89.85 metros, con CALLE AGAPITO MADRIGAL.			
<b>Al Sur:</b> en 74.50+12.40+29.35+69.61 metros en línea quebrada, con CALLE FRAY PEDRO DE GANTE.			
<b>Al Este:</b> en 120.69+3.50+34.49 metros en línea quebrada, con CALLE MATAMOROS.			
<b>Al Oeste:</b> en 61.20+19.65+46.38+30.47+30.12+43.90+30.40 metros en línea quebrada, con CECILIA VALENCIA NILA Y CONDUEÑA, BONIFACIO NILA LARIOS, MARTHA NILA LUGO, ISMAEL SANCHEZ RAMIREZ, J. FELIX BENITES RODRIGUEZ, PEDRO BENITES RODRIGUEZ, VIRGINIA CERVANTES VDA DE J. RODRIGO RAMOS MADRUEÑO, HORTENCIO PRECIADO UREÑA, GABRIEL GOMEZ FLORES, ERTHA GUTIERREZ MONTES Y CDÑO, JOSEFINA GUZMAN NUÑEZ Y MARTIN MADRUEÑO CALVARIO.			

Número de expediente			
COMUR-272/SAY/2019			
Ubicación del lote	Localidad	Superficie (m <sup>2</sup> )	Promovido por:
CALLE CONSTITUCION #73	SAYULA, JALISCO	196.19	CELIDA ROSANA LOPEZ VALDOVINOS
Medidas y colindancias			
<b>Al Norte:</b> en 7.00 metros, con LUIS EDUARDO LOPEZ VALDOVINOS, CELIDA ROSANA LOPEZ VALDOVINOS, CLAUDIA MARCELA LOPEZ VALDOVINOS Y MARIA DOLORES LOPEZ VALDOVINOS.			
<b>Al Sur:</b> en 7.67 metros, con CALLE CONSTITUCION.			
<b>Al Este:</b> en 24.74+1.78 metros en línea quebrada, con ALICIA PALAFOX ARIAS.			
<b>Al Oeste:</b> en 27.00 metros, con LUIS EDUARDO LOPEZ VALDOVINOS, CELIDA ROSANA LOPEZ VALDOVINOS, CLAUDIA MARCELA LOPEZ VALDOVINOS Y MARIA DOLORES LOPEZ VALDOVINOS.			

Número de expediente			
COMUR-273/SAY/2019			
Ubicación del lote	Localidad	Superficie (m <sup>2</sup> )	Promovido por:

Ubicación del lote	Localidad	Superficie (m <sup>2</sup> )	Promovido por:
CALLE MARIA GUADALUPE MARTINEZ DE HERNANDEZ LOZA # 19.	SAYULA, JALISCO	134.025	MARIA GUADALUPE ARACELI CEBALLOS FAJARDO.
Medidas y colindancias			
Al Norte: en 19.04 metros, con FRACCIÓN 1.			
Al Sur: en 18.82 metros, con ENRIQUE FLORES LARIOS.			
Al Este: en 7.13 metros, con CALLE MARIA GUADALUPE MARTINEZ DE HERNANDEZ LOZA.			
Al Oeste: en 7.03 metros, con ROSA GONZALEZ.			

Número de expediente COMUR-280/SAY/2019			
Ubicación del lote	Localidad	Superficie (m <sup>2</sup> )	Promovido por:
CALLE MARIA GUADALUPE MARTINEZ DE HERNANDEZ LOZA # 19.	SAYULA, JALISCO	134.025	MARIA GUADALUPE ARACELI CEBALLOS FAJARDO.
Medidas y colindancias			
Al Norte: en 19.26 metros, con JOSÉ LUIS LARIOS CEBALLOS.			
Al Sur: en 19.04 metros, con RESTO DE LA PROPIEDAD.			
Al Este: en 7.13 metros, con CALLE MARIA GUADALUPE MARTINEZ DE HERNANDEZ LOZA.			
Al Oeste: en 6.87 metros, con ROSA GONZALEZ.			

Número de expediente COMUR-281/SAY/2019			
Ubicación del lote	Localidad	Superficie (m <sup>2</sup> )	Promovido por:
CALLE LOPEZ COTILLA # 25.	USMAJAC, MUNICIPIO DE SAYULA, JALISCO	198.455	BERTHA ALICIA LARIOS RODRIGUEZ.
Medidas y colindancias			
Al Norte: en 20.20 metros, con RESTO DE LA PROPIEDAD.			
Al Sur: en 19.39 metros, con SERVIDUMBRE DE PASO.			
Al Este: en 9.52 metros, con RESTO DE LA PROPIEDAD.			
Al Oeste: en 10.57 metros, con CALLE LOPEZ COTILLA.			



COMUR-276/SAY/2019			
Ubicación del lote	Localidad	Superficie (m <sup>2</sup> )	Promovido por:
CALLE INDEPENDENCIA # 54.	USMAJAC, MUNICIPIO DE SAYULA, JALISCO	1,559.04	ESPERANZA RODRIGUEZ CANO Y JOSE RODRIGUEZ CANO.
Medidas y colindancias			
<p><b>Al Norte:</b> en 27.60 metros, con CALLE INDEPENDENCIA.</p> <p><b>Al Sur:</b> en 28.43 metros, con GUSTAVO VILLALOBOS MAGAÑA.</p> <p><b>Al Este:</b> en 47.74 metros, con GERMAN PALOMARES.</p> <p><b>Al Oeste:</b> en 48.82+11.02 metros en línea quebrada, con MARIA YOLANDA RODRIGUEZ MEZA.</p>			

Número de expediente			
COMUR-277/SAY/2019			
Ubicación del lote	Localidad	Superficie (m <sup>2</sup> )	Promovido por:
CALLE RAMON CERVANTES # 1.	USMAJAC, MUNICIPIO DE SAYULA, JALISCO	136.83	MA. MAGDALENA IBANEZ GONZALEZ Y BENJAMIN ALMEJO VELASQUEZ.
Medidas y colindancias			
<p><b>Al Norte:</b> en 22.70 metros, con VICENTE CASTILLO.</p> <p><b>Al Sur:</b> en 10.00+12.83 metros en línea quebrada, con MARCOS ALMEJO VELAZQUEZ.</p> <p><b>Al Este:</b> en 6.56 metros, con MARIA CONCEPCION ARIAS FIGUEROA.</p> <p><b>Al Oeste:</b> en 5.80 metros, con CALLE RAMON CERVANTES.</p>			

Número de expediente			
COMUR-278/SAY/2019			
Ubicación del lote	Localidad	Superficie (m <sup>2</sup> )	Promovido por:
CALLE RAMON CERVANTES # 1-A.	USMAJAC, MUNICIPIO DE SAYULA, JALISCO	136.81	MARIA GUADALUPE HERNANDEZ DE LA CRUZ Y MARCOS ALMEJO VELAZQUEZ.
Medidas y colindancias			
<p><b>Al Norte:</b> en 10.00+12.83 metros en línea quebrada, con BENJAMIN ALMEJO VELAZQUEZ.</p> <p><b>Al Sur:</b> en 22.89 metros, con CRECENCIO GUZMAN.</p> <p><b>Al Este:</b> en 5.44 metros, con MARIA CONCEPCION ARIAS FIGUEROA.</p> <p><b>Al Oeste:</b> en 6.20 metros, con CALLE RAMON CERVANTES.</p>			

Número de expediente			
COMUR-279/SAY/2019			

Ubicación del lote	Localidad	Superficie (m <sup>2</sup> )	Promovido por:
CALLE MARIA GUADALUPE MARTINEZ DE HERNANDEZ LOZA # 19.	SAYULA, JALISCO	134.025	MARIA GUADALUPE ARACELI CEBALLOS FAJARDO.
Medidas y colindancias			
Al Norte: en 19.04 metros, con FRACCION 1.			
Al Sur: en 18.82 metros, con ENRIQUE FLORES LARIOS.			
Al Este: en 7.13 metros, con CALLE MARIA GUADALUPE MARTINEZ DE HERNANDEZ LOZA.			
Al Oeste: en 7.03 metros, con ROSA GONZALEZ.			

Número de expediente			
COMUR-280/SAY/2019			
Ubicación del lote	Localidad	Superficie (m <sup>2</sup> )	Promovido por:
CALLE MARIA GUADALUPE MARTINEZ DE HERNANDEZ LOZA # 19.	SAYULA, JALISCO	134.025	MARIA GUADALUPE ARACELI CEBALLOS FAJARDO.
Medidas y colindancias			
Al Norte: en 19.26 metros, con JOSE LUIS LARIOS CEBALLOS.			
Al Sur: en 19.04 metros, con RESTO DE LA PROPIEDAD.			
Al Este: en 7.13 metros, con CALLE MARIA GUADALUPE MARTINEZ DE HERNANDEZ LOZA.			
Al Oeste: en 6.87 metros, con ROSA GONZALEZ.			

Número de expediente			
COMUR-281/SAY/2019			
Ubicación del lote	Localidad	Superficie (m <sup>2</sup> )	Promovido por:
CALLE LOPEZ COTILLA # 25.	USMAJAC, MUNICIPIO DE SAYULA, JALISCO	198.455	BERTHA ALICIA LARIOS RODRIGUEZ.
Medidas y colindancias			
Al Norte: en 20.20 metros, con RESTO DE LA PROPIEDAD.			
Al Sur: en 19.39 metros, con SERVIDUMBRE DE PASO.			
Al Este: en 9.52 metros, con RESTO DE LA PROPIEDAD.			
Al Oeste: en 10.57 metros, con CALLE LOPEZ COTILLA.			



Número de expediente			
COMUR-282/SAY/2019			
Ubicación del lote	Localidad	Superficie (m <sup>2</sup> )	Promovido por:
CALLE LOPEZ COTILLA S/N.	USMAJAC, MUNICIPIO DE SAYULA, JALISCO	511.399	MA. DE JESUS LARIOS RODRIGUEZ.
Medidas y colindancias			
<b>Al Norte:</b> en 9.57+0.567+12.37+6.15+20.44 metros en línea quebrada, con FLORENCIO VARGAS RODRIGUEZ Y CDA.			
<b>Al Sur:</b> en 21.53+21.12 metros en línea quebrada, con SERVIDUMBRE DE PASO.			
<b>Al Este:</b> en 15.19 metros, con FLORENCIO VARGAS RODRIGUEZ Y CDA.			
<b>Al Oeste:</b> en 9.52 metros, con RESTO DE LA PROPIEDAD.			

Número de expediente			
COMUR-283/SAY/2019			
Ubicación del lote	Localidad	Superficie (m <sup>2</sup> )	Promovido por:
CALLE LOPEZ COTILLA S/N.	USMAJAC, MUNICIPIO DE SAYULA, JALISCO	565.960	MARIA DE LOURDES LARIOS RODRIGUEZ, MARIA GUADALUPE HERNANDEZ LARIOS, JOSE MANUEL HERNANDEZ LARIOS, ANA GRACIELA HERNANDEZ LARIOS.
Medidas y colindancias			
<b>Al Norte:</b> en 8.63 metros, con FLORENCIO VARGAS RODRIGUEZ Y CDA.			
<b>Al Sur:</b> en 27.16 metros, con SERVIDUMBRE DE PASO.			
<b>Al Este:</b> en 38.56 metros, con FRANCISCA LARIOS CARDENAS.			
<b>Al Oeste:</b> en 14.49+23.92+23.86 metros en línea quebrada, con RESTO DE LA PROPIEDAD.			

Número de expediente			
COMUR-284/SAY/2019			
Ubicación del lote	Localidad	Superficie (m <sup>2</sup> )	Promovido por:
CALLE MORELOS # 48.	USMAJAC, MUNICIPIO DE SAYULA, JALISCO	159.86	MARIA CALVARIO VARGAS.
Medidas y colindancias			
<b>Al Norte:</b> en 4.53 metros, con CALLE MORELOS.			
<b>Al Sur:</b> en 4.55 metros, con ALTAGRACIA CALVARIO.			
<b>Al Este:</b> en 35.37 metros, con PETRA CALVARIO DE PALOMARES.			

**Al Oeste:** en 35.12 metros, con JOSE CALVARIO RAYAS.

Número de expediente			
COMUR-285/SAY/2019			
Ubicación del lote	Localidad	Superficie (m <sup>2</sup> )	Promovido por:
CALLE TEPEYAC #17.	USMAJAC, MUNICIPIO DE SAYULA, JALISCO	197.20	EDITH SOLIS BALTAZAR
Medidas y colindancias			
<b>Al Norte:</b> en 8.07 metros, con CALLE TEPEYAC.			
<b>Al Sur:</b> en 8.00 metros, con PEDRO BALTAZAR BEATRIZ.			
<b>Al Este:</b> en 24.11 metros, con MIGUEL BALTAZAR BEATRIZ.			
<b>Al Oeste:</b> en 25.19 metros, con PEDRO BALTAZAR BEATRIZ.			

Número de expediente			
COMUR-287/SAY/2019			
Ubicación del lote	Localidad	Superficie (m <sup>2</sup> )	Promovido por:
CALLE MORELOS #44	USMAJAC, MUNICIPIO DE SAYULA, JALISCO	518.66	ROSA URDIANO LOPEZ
Medidas y colindancias			
<b>Al Norte:</b> en 7.85 metros, con CALLE MORELOS.			
<b>Al Sur:</b> en 7.68 metros, con PEDRO ZUÑIGA.			
<b>Al Este:</b> en 67.03 metros, con ROSA URDIANO LOPEZ.			
<b>Al Oeste:</b> en 66.55 metros, con PETRA CANO.			

Número de expediente			
COMUR-290/SAY/2019			
Ubicación del lote	Localidad	Superficie (m <sup>2</sup> )	Promovido por:
CALLE HIDALGO #245.	USMAJAC, MUNICIPIO DE SAYULA, JALISCO	495.02	JAVIER RAMIREZ ALMEJO
Medidas y colindancias			
<b>Al Norte:</b> en 13.82 metros, con JAIME RAMIREZ ALMEJO.			
<b>Al Sur:</b> en 13.38 metros, con CALLE HIDALGO.			
<b>Al Este:</b> en 36.44 metros, con JAIME RAMIREZ ALMEJO.			
<b>Al Oeste:</b> en 36.44 metros, con RIGOBERTO CHAVEZ GONZALEZ.			

Número de expediente			
COMUR-291/SAY/2019			



Ubicación del lote	Localidad	Superficie (m <sup>2</sup> )	Promovido por:
<b>CALLE HIDALGO #245.</b>	<b>USMAJAC, MUNICIPIO DE SAYULA, JALISCO</b>	<b>989.28</b>	<b>JAIME RAMIREZ ALMEJO</b>
Medidas y colindancias			
Al Norte: en 14.71 metros, con JAIME RAMIREZ ALMEJO.			
Al Sur: en 13.82 metros, con JAVIER RAMIREZ ALMEJO.			
Al Este: en 69.15 metros, con JAIME RAMIREZ ALMEJO.			
Al Oeste: en 70.00 metros, con RIGOBERTO CHAVEZ GONZALEZ.			

Número de expediente			
COMUR-293/SAY/2019			
Ubicación del lote	Localidad	Superficie (m <sup>2</sup> )	Promovido por:
<b>CALLE JUAREZ #160.</b>	<b>USMAJAC, MUNICIPIO DE SAYULA, JALISCO</b>	<b>411.56</b>	<b>GABRIEL CALVARIO RAMOS Y PAULA GONZALEZ LOPEZ</b>
Medidas y colindancias			
Al Norte: en 44.67 metros, con ANDRES CALVARIO BERNABE.			
Al Sur: en 27.90+3.27+9.15+9.80 metros en línea quebrada, con CALLE INDEPENDENCIA Y JOSEFINA CALVARIO RAMOS.			
Al Este: en 8.23 metros, con CALLE JUAREZ.			
Al Oeste: en 5.30 metros, con HERIBERTO CALVARIO IBAÑEZ.			

Número de expediente			
COMUR-294/SAY/2019			
Ubicación del lote	Localidad	Superficie (m <sup>2</sup> )	Promovido por:
<b>CALLE GUADALUPE VICTORIA #06</b>	<b>USMAJAC, MUNICIPIO DE SAYULA, JALISCO</b>	<b>224.96</b>	<b>OFELIA SANTOS CASTILLO</b>
Medidas y colindancias			
Al Norte: en 28.39 metros, con EFRAIN LARIOS BERNABE			
Al Sur: en 28.36 metros, con PROPIEDAD PRIVADA.			
Al Este: en 7.75 metros, con CALLE GUADALUPE VICTORIA.			
Al Oeste: en 8.10 metros, con PROPIEDAD PRIVADA.			

Número de expediente			
COMUR-295/SAY/2019			
Ubicación del lote	Localidad	Superficie (m <sup>2</sup> )	Promovido por:

<b>CALLE JUAN BERNARDINO #06.</b>	<b>USMAJAC, MUNICIPIO DE SAYULA, JALISCO</b>	<b>105.02</b>	<b>MARCOS FERNANDEZ ORNELES Y MARIA DEL ROSARIO LOPEZ DAMIAN</b>
Medidas y colindancias			
<b>Al Norte:</b> en 7.00 metros, con EUNICE JUÁREZ ROJAS.			
<b>Al Sur:</b> en 7.00 metros, con CALLE JUAN BERNARDINO.			
<b>Al Este:</b> en 15.00 metros, con RAMON IBAÑEZ ORDUÑEZ.			
<b>Al Oeste:</b> en 15.00 metros, con PROPIEDAD PRIVADA.			

Número de expediente			
<b>COMUR-296/SAY/2019</b>			
Ubicación del lote	Localidad	Superficie (m <sup>2</sup> )	Promovido por:
<b>CALLE LOPEZ COTILLA S/N.</b>	<b>USMAJAC, MUNICIPIO DE SAYULA, JALISCO</b>	<b>208.384</b>	<b>MARIA SELENE LARIOS IBAÑEZ</b>
Medidas y colindancias			
<b>Al Norte:</b> en 14.24 metros, con FLORENCIO VARGAS RODRIGUEZ Y CDA.			
<b>Al Sur:</b> en 13.83 metros, con SERVIDUMBRE DE PASO.			
<b>Al Este:</b> en 14.49 metros, con RESTO DE LA PROPIEDAD.			
<b>Al Oeste:</b> en 15.19 metros, con RESTO DE LA PROPIEDAD.			

Número de expediente			
<b>COMUR-297/SAY/2019</b>			
Ubicación del lote	Localidad	Superficie (m <sup>2</sup> )	Promovido por:
<b>CALLE LOPEZ COTILLA S/N.</b>	<b>USMAJAC, MUNICIPIO DE SAYULA, JALISCO</b>	<b>245.741</b>	<b>RAMON LARIOS RODRIGUEZ</b>
Medidas y colindancias			
<b>Al Norte:</b> en 28.72+13.79 metros en línea quebrada, con FLORENCIO VARGAS RODRIGUEZ Y CDA.			
<b>Al Sur:</b> en 20.22+9.57+0.56+12.32 metros en línea quebrada, con RESTO DE LA PROPIEDAD.			
<b>Al Este:</b> en 6.15 metros, con RESTO DE LA PROPIEDAD.			
<b>Al Oeste:</b> en 5.32 metros, con CALLE LOPEZ COTILLA.			

Número de expediente			
<b>COMUR-298/SAY/2019</b>			
Ubicación del lote	Localidad	Superficie (m <sup>2</sup> )	Promovido por:
<b>CALLE EULOGIO RICO #127.</b>	<b>SAYULA, JALISCO</b>	<b>176.825</b>	<b>SERGIO ARMANDO QUIROZ ROMERO.</b>
Medidas y colindancias			



<b>Al Norte:</b> en 30.441 metros, con RESTO DE LA PROPIEDAD.
<b>Al Sur:</b> en 30.770 metros, con TEODORO LOMELI QUIROZ.
<b>Al Este:</b> en 5.902 metros, con CALLE EULOGIO RICO.
<b>Al Oeste:</b> en 5.658 metros, con ARROYO AGUA ZARCA.

Número de expediente			
<b>COMUR-299/SAY/2019</b>			
Ubicación del lote	Localidad	Superficie (m <sup>2</sup> )	Promovido por:
<b>CALLE JUAN DIEGO S/N, COLONIA TEPEYAC.</b>	<b>SAYULA, JALISCO</b>	<b>57.15</b>	<b>JOSÉ MARÍA HERNÁNDEZ HERNÁNDEZ Y MA. ALICIA RODRIGUEZ ESPIRITU.</b>
Medidas y colindancias			
<b>Al Norte:</b> en 6.85 metros, con PRIV. JUAN DIEGO.			
<b>Al Sur:</b> en 4.11 metros, con ANGEL HERNÁNDEZ GARCÍA y en 2.11 metros, con MARÍA GARCIA GUTIERREZ.			
<b>Al Este:</b> en 9.23 metros, con FRANCISCO HERNÁNDEZ GARCÍA.			
<b>Al Oeste:</b> en 5.28, 0.15, 3.53 metros, con ANGEL HERNÁNDEZ GARCÍA.			

Número de expediente			
<b>COMUR-300/SAY/2019</b>			
Ubicación del lote	Localidad	Superficie (m <sup>2</sup> )	Promovido por:
<b>CALLE JUAREZ #180.</b>	<b>SAYULA, JALISCO</b>	<b>1063.06</b>	<b>PEDRO HERNÁNDEZ RODRIGUEZ.</b>
Medidas y colindancias			
<b>Al Norte:</b> en 42.87 metros, con JUAN BERNARDINO HERNÁNDEZ ESPINOZA.			
<b>Al Sur:</b> en 42.93 metros, con MARIA DE JESUS CASILLAS SANCHEZ.			
<b>Al Este:</b> en 13.40, 11.00 metros, con CALLE JUAREZ.			
<b>Al Oeste:</b> en 25.16 metros, con CARMEN PONCE CASILLAS y JOSE ZUÑIGA CHAVEZ.			

Número de expediente			
<b>COMUR-301/SAY/2019</b>			
Ubicación del lote	Localidad	Superficie (m <sup>2</sup> )	Promovido por:
<b>CALLE RAMÓN CORONA #8.</b>	<b>USMAJAC, MUNICIPIO DE SAYULA, JALISCO</b>	<b>165.870</b>	<b>MARIA MARGARITA OCHOA MADRUENO</b>
Medidas y colindancias			
<b>Al Norte:</b> en 10.45 metros, con GABRIEL PAREDES ALMEJO.			
<b>Al Sur:</b> en 9.98 metros, con CALLE MORELOS.			

<b>Al Este:</b> en 16.31 metros, con CALLE RAMÓN CORONA.
<b>Al Oeste:</b> en 16.17 metros, con GABRIEL PAREDES ALMEJO.

Número de expediente			
COMUR-302/SAY/2019			
Ubicación del lote	Localidad	Superficie (m <sup>2</sup> )	Promovido por:
CALLE EULOGIO RICO #147.	SAYULA, JALISCO	186.76	ELIZABETH CABRERA MANZANO.
Medidas y colindancias			
<b>Al Norte:</b> en 17.64 metros, con FIDELA VERDIN HERNÁNDEZ.			
<b>Al Sur:</b> en 17.22 metros, con ROSA INES ANGEL.			
<b>Al Este:</b> en 11.20 metros, con CALLE EULOGIO RICO.			
<b>Al Oeste:</b> en 10.23 metros, con ARROYO AGUA ZARCA.			

Número de expediente			
COMUR-303/SAY/2019			
Ubicación del lote	Localidad	Superficie (m <sup>2</sup> )	Promovido por:
CALLE EUFRACIO CARREÓN #39.	SAYULA, JALISCO	692.20	JOSÉ SERGIO ROMERO Y CELIA CERVANTES BERNABE.
Medidas y colindancias			
<b>Al Norte:</b> en 16.90 metros, con CALLE EUFRACIO CARREÓN.			
<b>Al Sur:</b> en 19.50 metros, con RAFAEL OJEDA MIRELES.			
<b>Al Este:</b> en 5.70+ 2.0, 2.60+ 5.0+ 27.80 metros en línea quebrada, con ANA MARIA CORTEZ MARTINEZ, SOCORRO MARGARITA ROMERO, CATALINA GONZALEZ COVARRUBIAS GALINDO Y JUAN JOSE HERNÁNDEZ GLEZ.			
<b>Al Oeste:</b> en 14.70+0.90+11.03+ 2.20+ 4.40+ 2.50+5.25 metros en línea quebrada, con GILBERTO CHAVEZ CHAVEZ.			

Número de expediente			
COMUR-304/SAY/2019			
Ubicación del lote	Localidad	Superficie (m <sup>2</sup> )	Promovido por:
CALLE EULOGIO RICO S/N	SAYULA, JALISCO	199.049	AARON ALONSO QUIROZ ROMERO.
Medidas y colindancias			
<b>Al Norte:</b> en 29.798 metros, con PRIMITIVO GÓNZALEZ COVARRUBIAS.			
<b>Al Sur:</b> en 30.663 metros, con RESTO DE LA PROPIEDAD.			
<b>Al Este:</b> en 6.416 metros, con CALLE EULOGIO RICO.			



Al Oeste: en 6.790 metros, con ARROYO AGUA ZARCA.

Número de expediente			
COMUR-305/SAY/2019			
Ubicación del lote	Localidad	Superficie (m <sup>2</sup> )	Promovido por:
CALLE INDEPENDENCIA #185.	SAYULA, JALISCO	269.81	ALICIA CARDENAS LARIOS.
Medidas y colindancias			
Al Norte: en 6.29 metros, con CRISTOBAL GARCIA GONZALEZ.			
Al Sur: en 5.60 metros, con CALLE INDEPENDENCIA.			
Al Este: en 45.57 metros, con PROPIEDAD PARTICULAR.			
Al Oeste: en 45.37 metros, con ESPERANZA RAMOS DE LA TORRE.			

Número de expediente			
COMUR-306/SAY/2019			
Ubicación del lote	Localidad	Superficie (m <sup>2</sup> )	Promovido por:
CALLE RIO LERMA S/N	SAYULA, JALISCO	116.284	FRANCISCO JAVIER DE LA FUENTE LOPEZ
Medidas y colindancias			
Al Norte: en 20.22 metros, con AMPARO SANTANA GARCIA S.L.			
Al Sur: en 19.66 metros, con NICOLAS ALFARO CARREON S.L.			
Al Este: en 6.00 metros, con CALLE RIO LERMA.			
Al Oeste: en 5.71 metros, con LORENA GONZALEZ LUGO S.L.			

Número de expediente			
COMUR-307/SAY/2019			
Ubicación del lote	Localidad	Superficie (m <sup>2</sup> )	Promovido por:
CALLE 05 DE MAYO #194	SAYULA, JALISCO	395.40	MARIA OCHOA CANDELARIO
Medidas y colindancias			
Al Norte: en 4.45+1.1+39.03 metros en línea quebrada, con MARIA GONZALEZ VILLEGAS.			
Al Sur: en 38.44+4.85 metros en línea quebrada, con MARIA DEL SOCORRO VERDIN RAMOS.			
Al Este: en 9.50 metros, con PAULA ROBLES Y CONBUENOS.			
Al Oeste: en 9.10 metros, con CALLE 5 DE MAYO.			

Número de expediente

COMUR-308/SAY/2019			
Ubicación del lote	Localidad	Superficie (m <sup>2</sup> )	Promovido por:
CALLE GALEANA #101	SAYULA, JALISCO	659.87	MARIA OCHOA CANDELARIO
Medidas y colindancias			
<b>Al Norte:</b> en 8.70 metros, con GALEANA.			
<b>Al Sur:</b> en 7.65 metros, con M. ASCENCION GONZALEZ.			
<b>Al Este:</b> en 76.85+7.68 metros en línea quebrada, con LOCADIO JIMENEZ.			
<b>Al Oeste:</b> en 78.05+7.60+0.52 metros en línea quebrada, con CESAR OCHOA.			

Número de expediente			
COMUR-309/SAY/2019			
Ubicación del lote	Localidad	Superficie (m <sup>2</sup> )	Promovido por:
CALLE ALDAMA #104	SAYULA, JALISCO	131.39	JUANA CABRERA ALVARADO
Medidas y colindancias			
<b>Al Norte:</b> en 4.97+8.92+15.24 metros en línea quebrada, con MARGARITO CANTERO GARCIA.			
<b>Al Sur:</b> en 22.96+5.07 metros en línea quebrada, con JUAN CABRERA ALVARADO, YASKIN VICTORIA MOZQUEDA CABRERA, LUCERO MOZQUEDA CABRERA Y VICTOR MOZQUEDA CABRERA.			
<b>Al Este:</b> en 4.37 metros, con YASKIN VICTORIA MOZQUEDA CABRERA.			
<b>Al Oeste:</b> en 5.72 metros, con CALLE ALDAMA.			

Número de expediente			
COMUR-310/SAY/2019			
Ubicación del lote	Localidad	Superficie (m <sup>2</sup> )	Promovido por:
CALLE ALDAMA #104	SAYULA, JALISCO	59.41	YASKIN VICTORIA MOZQUEDA CABRERA
Medidas y colindancias			
<b>Al Norte:</b> en 11.41+1.88 metros en línea quebrada, con MARGARITO CANTERO GARCIA.			
<b>Al Sur:</b> en 4.47+8.82 metros en línea quebrada, con JUAN CABRERA ALVARADO, YASKIN VICTORIA MOZQUEDA CABRERA, LUCERO MOZQUEDA CABRERA Y VICTOR MOZQUEDA CABRERA.			
<b>Al Este:</b> en 4.53 metros, con LUCERO MOZQUEDA CABRERA.			
<b>Al Oeste:</b> en 4.47 metros, con JUANA CABRERA ALVARADO.			

Número de expediente			
COMUR-311/SAY/2019			
Ubicación del lote	Localidad	Superficie (m <sup>2</sup> )	Promovido por:



<b>CALLE ALDAMA #104</b>	<b>SAYULA, JALISCO</b>	<b>59.64</b>	<b>LUCERO MOZQUEDA CABRERA</b>
Medidas y colindancias			
<b>Al Norte:</b> en 13.30 metros, con MARGARITO CANTERO GARCIA.			
<b>Al Sur:</b> en 13.30 metros, con JUAN CABRERA ALVARADO, YASKIN VICTORIA MOZQUEDA CABRERA, LUCERO MOZQUEDA CABRERA Y VICTOR MOZQUEDA CABRERA.			
<b>Al Este:</b> en 4.42 metros, con VICTOR MOZQUEDA CABRERA.			
<b>Al Oeste:</b> en 4.53 metros, con YASKIN VICTORIA MOZQUEDA CABRERA.			

Número de expediente			
<b>COMUR-312/SAY/2019</b>			
Ubicación del lote	Localidad	Superficie (m <sup>2</sup> )	Promovido por:
<b>CALLE ALDAMA #104</b>	<b>SAYULA, JALISCO</b>	<b>59.67</b>	<b>VICTOR MOZQUEDA CABRERA</b>
Medidas y colindancias			
<b>Al Norte:</b> en 9.47 metros, con MARGARITO CANTERO GARCIA.			
<b>Al Sur:</b> en 10.78 metros, con FELIPE RODRIGUEZ MUNDO			
<b>Al Este:</b> en 5.99 metros, con PABLO CANTERO GARCIA.			
<b>Al Oeste:</b> en 4.42+1.50 metros, con LUCERO MOZQUEDA CABRERA, JUAN CABRERA ALVARADO, YASKIN VICTORIA MOZQUEDA CABRERA, LUCERO MOZQUEDA CABRERA Y VICTOR MOZQUEDA CABRERA.			

Número de expediente			
<b>COMUR-313/SAY/2019</b>			
Ubicación del lote	Localidad	Superficie (m <sup>2</sup> )	Promovido por:
<b>CALLE MARIA REYES QUINTERO #04</b>	<b>SAYULA, JALISCO.</b>	<b>140.022</b>	<b>JOSE ALFONSO PAZ ROBLES Y MARIA ESTHER ESQUIVEL FERNANDEZ</b>
Medidas y colindancias			
<b>Al Norte:</b> en 7.00 metros, con CLLE MARIA REYES QUINTERO.			
<b>Al Sur:</b> en 7.00 metros, con MA. MAGDALENA RUIZ SANDOVAL.			
<b>Al Este:</b> en 20.00 metros, con JOSE FRANCISCO CELAYA RETAMOZA.			
<b>Al Oeste:</b> en 20.00 metros, con JOSE ANGEL CISNEROS CONTRERAS.			

Número de expediente			
<b>COMUR-314/SAY/2019</b>			
Ubicación del lote	Localidad	Superficie (m <sup>2</sup> )	Promovido por:
<b>CALLE LEANDRO VALLE # 35.</b>	<b>SAYULA, JALISCO.</b>	<b>345.42</b>	<b>MARIA ELENA FAJARDO FRANCO.</b>

Medidas y colindancias			
Al Norte: en 9.50 metros, con CALLE LEANDRO VALLE.			
Al Sur: en 9.50 metros, con JOSE HERNANDEZ HERNANDEZ.			
Al Este: en 36.30 metros, con JOSE HERNANDEZ HERNANDEZ.			
Al Oeste: en 36.50 metros, con LOPEZ DE R OFELIA.			

Número de expediente			
COMUR-316/SAY/2019			
Ubicación del lote	Localidad	Superficie (m <sup>2</sup> )	Promovido por:
CALLE JUAREZ #88.	SAYULA, JALISCO.	756.898	MARGARITA CALVARIO BALTAZAR Y HERIBERTO CALVARIO BALTAZAR.
Medidas y colindancias			
Al Norte: en 84.72 metros, con DESIDERIO BALTAZAR RAYAS.			
Al Sur: en 85.40 metros, con NEMESIO CORONA OCHOA.			
Al Este: en 8.74 metros, con CALLE JUAREZ.			
Al Oeste: en 9.06 metros, con GREGORIO HERNANDEZ Y CDOS.			

Número de expediente			
COMUR-318/SAY/2019			
Ubicación del lote	Localidad	Superficie (m <sup>2</sup> )	Promovido por:
CALLE DANIEL LARIOS # 242.	SAYULA, JALISCO.	179.270	CARMEN CARREON GRAJEDA.
Medidas y colindancias			
Al Norte: en 7.14 metros, con SERVIDUMBRE DE PASO O ANDADOR.			
Al Sur: en 6.94 metros, con CALLE DANIEL LARIOS.			
Al Este: en 19.45+6.50 metros, con FRANCISCO BARAJAS CEBALLOS Y JOSE GOMEZ MENDOZA.			
Al Oeste: en 18.90+6.50 metros, con SERVIDUMBRE DE PASO O ANDADOR.			

Número de expediente			
COMUR-322/SAY/2019			
Ubicación del lote	Localidad	Superficie (m <sup>2</sup> )	Promovido por:
CALLE REVOLUCION MEXICANA S/N	SAYULA, JALISCO	400.00	MONICA MARISOL MOJICA ROMERO
Medidas y colindancias			
Al Norte: en 10.00 metros, con CALLE BETANIA.			
Al Sur: en 10.00 metros, con CALLE BABEL.			
Al Este: en 40.00 metros, con CALLE REVOLUCION MEXICANA.			
Al Oeste: en 40.00 metros, con MANUEL MOJICA BRACAMONTES Y MONICA ROMERO			



GARCIA.

Número de expediente			
COMUR-323/SAY/2019			
Ubicación del lote	Localidad	Superficie (m <sup>2</sup> )	Promovido por:
CALLE BETANIA S/N	SAYULA, JALISCO	800.00	JUAN MANUEL MOJICA ROMERO
Medidas y colindancias			
<p><b>Al Norte:</b> en 20.00 metros, con CALLE BETANIA.</p> <p><b>Al Sur:</b> en 20.00 metros, con CALLE BABEL.</p> <p><b>Al Este:</b> en 40.00 metros, con MANUEL MOJICA BRACAMONTES Y MONICA ROMERO GARCIA.</p> <p><b>Al Oeste:</b> en 40.00 metros, con MARTHA ALICIA MOJICA ROMERO Y ARMANDO MOJICA ROMERO.</p>			

Número de expediente			
COMUR-324/SAY/2019			
Ubicación del lote	Localidad	Superficie (m <sup>2</sup> )	Promovido por:
CALLE MONTE BETANIA S/N	SAYULA, JALISCO	200.00	JUAN MANUEL MOJICA ROMERO
Medidas y colindancias			
<p><b>Al Norte:</b> en 10.00 metros, con MONICA PAOLA MOJICA VARGAS.</p> <p><b>Al Sur:</b> en 10.00 metros, con CALLE BATANIA.</p> <p><b>Al Este:</b> en 20.00 metros, con ENCARNACION ROMERO PINTO.</p> <p><b>Al Oeste:</b> en 20.00 metros, con SERGIO VALENTIN MOJICA.</p>			

Número de expediente			
COMUR-325/SAY/2019			
Ubicación del lote	Localidad	Superficie (m <sup>2</sup> )	Promovido por:
CALLE BETANIA S/N	SAYULA, JALISCO	400.00	ARMANDO MOJICA ROMERO
Medidas y colindancias			
<p><b>Al Norte:</b> en 20.00 metros, con CALLE BETANIA.</p> <p><b>Al Sur:</b> en 20.00 metros, con MARTHA ALICIA MOJICA ROMERO.</p> <p><b>Al Este:</b> en 20.00 metros, con JUAN MANUEL MOJICA ROMERO.</p> <p><b>Al Oeste:</b> en 20.00 metros, con FLORENCIO MUNDO RODRIGUEZ.</p>			

Número de expediente			
COMUR-326/SAY/2019			
Ubicación del lote	Localidad	Superficie (m <sup>2</sup> )	Promovido por:

<b>CALLE BABEL S/N</b>	<b>SAYULA, JALISCO</b>	<b>400.00</b>	<b>MARTHA ALICIA MOJICA ROMERO</b>
Medidas y colindancias			
<b>Al Norte:</b> en 20.00 metros, con ARMANDO MOJICA ROMERO.			
<b>Al Sur:</b> en 20.00 metros, con CALLE BABEL.			
<b>Al Este:</b> en 20.00 metros, con JUAN MANUEL MOJICA ROMERO.			
<b>Al Oeste:</b> en 20.00 metros, con FLORENCIO MUNDO RODRIGUEZ.			
Número de expediente			
<b>COMUR-327/SAY/2019</b>			
Ubicación del lote	Localidad	Superficie (m <sup>2</sup> )	Promovido por:
<b>CALLE REVOLUCION MEXICANA S/N, ESQUINA CALLE BABEL</b>	<b>SAYULA, JALISCO</b>	<b>800.00</b>	<b>MARTHA ALICIA MOJICA ROMERO</b>
Medidas y colindancias			
<b>Al Norte:</b> en 40.00 metros, con CALLE BABEL.			
<b>Al Sur:</b> en 40.00 metros, con CARLOS PARRA SANCHEZ Y CARLOS PRECIADO AVALOS.			
<b>Al Este:</b> en 20.00 metros, con CALLE REVOLUCION MEXICANA.			
<b>Al Oeste:</b> en 20.00 metros, con ARMANDO QUIROZ ROMERO.			
Número de expediente			
<b>COMUR-328/SAY/2019</b>			
Ubicación del lote	Localidad	Superficie (m <sup>2</sup> )	Promovido por:
<b>CALLE MONTE HOR S/N</b>	<b>SAYULA, JALISCO</b>	<b>200.00</b>	<b>MONICA PAOLA MOJICA VARGAS</b>
Medidas y colindancias			
<b>Al Norte:</b> en 10.00 metros, con MONTE HOR.			
<b>Al Sur:</b> en 10.00 metros, con JUAN MANUEL MOJICA ROMERO.			
<b>Al Este:</b> en 20.00 metros, con ENCARNACION ROMERO PINTO.			
<b>Al Oeste:</b> en 20.00 metros, con SERGIO VALENTIN MOJICA.			
Número de expediente			
<b>COMUR-332/SAY/2019</b>			
Ubicación del lote	Localidad	Superficie (m <sup>2</sup> )	Promovido por:
<b>CALLE VALLARTA #157</b>	<b>SAYULA, JALISCO.</b>	<b>278.00</b>	<b>ENRIQUE LARIOS ALDAMA</b>
Medidas y colindancias			
<b>Al Norte:</b> en 31.33 metros, con DAVID DIAZ COVARRUBIAS.			
<b>Al Sur:</b> en 32.22 metros, con BERTHA ALICIA BARAJAS GODINEZ.			
<b>Al Este:</b> en 8.62 metros, con EMILIA FIGUEROA CORONA.			



Al Oeste: en 8.90 metros, con CALLE VALLARTA.

Número de expediente  
COMUR-333/SAY/2019

Ubicación del lote	Localidad	Superficie (m <sup>2</sup> )	Promovido por:
CALLE HEROES DE CHAPULTEPEC #16"A".	SAYULA, JALISCO.	108.10	MARIA ISABEL ORDÚÑEZ HERNANDEZ

Medidas y colindancias  
 Al Norte: en 4.70 metros, con CALLE HEROES DE CHAPULTEPEC.  
 Al Sur: en 4.70 metros, con LUIS ORDÚÑEZ HERNANDEZ.  
 Al Este: en 23.00 metros, con LUIS ORDÚÑEZ HERNANDEZ.  
 Al Oeste: en 23.00 metros, con NARCISO BRAVO PEREZ.

Número de expediente  
COMUR-334/SAY/2019

Ubicación del lote	Localidad	Superficie (m <sup>2</sup> )	Promovido por:
CALLE RICARDO FLORES MAGON #119.	SAYULA, JALISCO.	104.488	JOSE REFUGIO GUZMAN RASALES

Medidas y colindancias  
 Al Norte: en 5.84 metros, con CALLE RICARDO FLORES MAGON.  
 Al Sur: en 5.57 metros, con CARLOS DÍAZ.  
 Al Este: en 18.26 metros, con JULIO CESAR CONTRERAS DIAZ.  
 Al Oeste: en 18.32 metros, con MARIA DEL ROSARIO HERNANDEZ CORTEZ.

Número de expediente  
COMUR-335/SAY/2019

Ubicación del lote	Localidad	Superficie (m <sup>2</sup> )	Promovido por:
CALLE SIERRA DE TAPALPA #15	SAYULA, JALISCO	75.00	MARTHA ELENA MARTINEZ CARDENAS

Medidas y colindancias  
 Al Norte: en 5.00 metros, con LOTE No.10.  
 Al Sur: en 5.00 metros, con CALLE SIERRA DE TAPALPA.  
 Al Este: en 15.00 metros, con CIRCUITO SIERRA DEL TIGRE SUR.  
 Al Oeste: en 15.00 metros, con LOTE No.08.

Número de expediente  
COMUR-336/SAY/2019

Ubicación del lote	Localidad	Superficie (m <sup>2</sup> )	Promovido por:
POZO DE AGUA,	USMAJAC	836.426	H. AYUNTAMIENTO

<b>CALLE HIDALGO S/N</b>	<b>MUNICIPIO DE SAYULA, JALISCO.</b>		<b>CONSTITUCIONAL DE SAYULA, JALISCO</b>
Medidas y colindancias			
<b>Al Norte:</b> en 26.71 metros, con PROPIEDAD PARTICULAR.			
<b>Al Sur:</b> en 25.99 metros, con CALLE HIDALGO.			
<b>Al Este:</b> en 32.46 metros, con CALLE DE LAS ROSAS.			
<b>Al Oeste:</b> en 31.27 metros, con CALLE JUAN DIEGO.			

Número de expediente			
<b>COMUR-337/SAY/2019</b>			
Ubicación del lote	Localidad	Superficie (m <sup>2</sup> )	Promovido por:
<b>JARDIN PRINCIPAL, CALLE HIDALGO S/N.</b>	<b>USMAJAC MUNICIPIO DE SAYULA, JALISCO.</b>	<b>2,783.324</b>	<b>H. AYUNTAMIENTO CONSTITUCIONAL DE SAYULA, JALISCO</b>
Medidas y colindancias			
<b>Al Norte:</b> en 21.22+43.31 metros en línea quebrada, con CALLE HIDALGO.			
<b>Al Sur:</b> en 14.27+2.04+41.41+7.717 metros en línea quebrada, con CLAUDIA MARGARITA HERNANDEZ ARRIAGA, CALLE VICENTE GUERRERO, VARIOS PROPIETARIOS Y CALLE CONSTITUCION.			
<b>Al Este:</b> en 19.71+27.93 metros en línea quebrada, con VARIOS PROPIETARIOS.			
<b>Al Oeste:</b> en 22.46+5.36+19.21 metros en línea quebrada, con VARIOS PROPIETARIOS, CALLE AQUILES SERDAN Y CLAUDIA MARGARITA HERNANDEZ ARRIAGA.			

Número de expediente			
<b>COMUR-338/SAY/2019</b>			
Ubicación del lote	Localidad	Superficie (m <sup>2</sup> )	Promovido por:
<b>CALLE 5 DE MAYO S/N.</b>	<b>SAYULA, JALISCO.</b>	<b>822.612</b>	<b>H. AYUNTAMIENTO CONSTITUCIONAL DE SAYULA, JALISCO</b>
Medidas y colindancias			
<b>Al Norte:</b> en 12.76+23.13+4.79+metros en línea quebrada, con LUIS FELIPE RODRIGUEZ GUZMAN Y LEOPOLDO DIAZ RODRIGUEZ.			
<b>Al Sur:</b> en 6.29+11.39 metros en línea quebrada, con CALLE GALEANA.			
<b>Al Este:</b> en 26.44+2.84 metros en línea quebrada, con LEOPOLDO DIAZ RODRIGUEZ, ROSA OLIVIA CARDENAS ALFARO Y RAFAELES PINOZA ANDRADE.			
<b>Al Oeste:</b> en 43.83 metros, con CALLE 5 DE MAYO.			

Número de expediente			
<b>COMUR-339/SAY/2019</b>			
Ubicación del lote	Localidad	Superficie (m <sup>2</sup> )	Promovido por:
<b>JARDIN DE SAN</b>	<b>SAYULA, JALISCO.</b>	<b>1,643.3</b>	<b>H. AYUNTAMIENTO</b>



SEBASTIAN CALLE MANUEL AVILA CAMACHO ORIENTE S/N.		71	CONSTITUCIONAL DE SAYULA, JALISCO
Medidas y colindancias			
<p><b>Al Norte:</b> en 27.13+26.29+47.20 metros en línea quebrada, con ARRENDADORA INMOVILIARIA TORRES MOCHAS.</p> <p><b>Al Sur:</b> en 100.33 metros, con CALLE MANUEL AVILA CAMACHO.</p> <p><b>Al Este:</b> en 22.87 metros, con SERVIDUMBRE DE PASO</p> <p><b>Al Oeste:</b> en 10.12 metros, con CALLE NICOLAS BRAVO.</p>			

Número de expediente			
COMUR-340/SAY/2019			
Ubicación del lote	Localidad	Superficie (m <sup>2</sup> )	Promovido por:
JARDIN DEL SANTUARIO CALLE MANUEL AVILA CAMACHO PONIENTE S/N.	SAYULA, JALISCO.	5,849.302	H. AYUNTAMIENTO CONSTITUCIONAL DE SAYULA, JALISCO
Medidas y colindancias			
<p><b>Al Norte:</b> en 80.65 metros, con CALLE MANUEL AVILA CAMACHO PONIENTE.</p> <p><b>Al Sur:</b> en 16.06+7.42+64.71 metros en línea quebrada, con CELIA GMEZDE PAZ Y CDS Y CALLE OCAMPO.</p> <p><b>Al Este:</b> en 71.88 metros, con CALLE ALAMEDA.</p> <p><b>Al Oeste:</b> en 9.46+22.82+2.11+2.13+1.77+2.91+2.70+2.28+2.97+35.40 metros en línea quebrada, con FINCA DE LA FEDERACION.</p>			

Número de expediente			
COMUR-341/SAY/2019			
Ubicación del lote	Localidad	Superficie (m <sup>2</sup> )	Promovido por:
JARDIN DE LA CANDELARIA CALLE ABASOLO S/N.	SAYULA, JALISCO.	5,540.728	H. AYUNTAMIENTO CONSTITUCIONAL DE SAYULA, JALISCO
Medidas y colindancias			
<p><b>Al Norte:</b> en 13.12+10.90+7.8+8.14+25.81+12.48+8.41+14.29+6.09 metros en línea quebrada, con CALLE ABASOLO.</p> <p><b>Al Sur:</b> en 27.84+15.62+17.97+20.41 metros en línea quebrada, con CALLE EDUARDO VALENCIA PEREZ.</p> <p><b>Al Este:</b> en 91.14 metros, con FINCAS DE LA FEDERACION O FINCAS DEL AYUNTAMIENTO.</p> <p><b>Al Oeste:</b> en 9.24+15.42 metros en línea quebrada, con CALLE ABASOLO.</p>			

Número de expediente			
COMUR-342/SAY/2019			
Ubicación del lote	Localidad	Superficie (m <sup>2</sup> )	Promovido por:
JARDIN PINCIPAL DE SAYULA CALLE MANUEL AVILA CAMACHO PONIENTE S/N.	SAYULA, JALISCO.	5,380.00	H. AYUNTAMIENTO CONSTITUCIONAL DE SAYULA, JALISCO
Medidas y colindancias			
<b>Al Norte:</b> en 5.02+57.06 metros, con CALLE 16 DE SEPTIEMBRE.			
<b>Al Sur:</b> en 3.90+56.75 metros en línea quebrada, con CALLE MANUEL AVILA CAMACHO PONIENTE.			
<b>Al Este:</b> en 90.16 metros, con PORTAL HIDALGO.			
<b>Al Oeste:</b> en 83.11 metros, con CALLE RAMON CORONA.			

Número de expediente			
COMUR-343/SAY/2019			
Ubicación del lote	Localidad	Superficie (m <sup>2</sup> )	Promovido por:
FRACCIONAMIENTO SANTA CECILIA	SAYULA, JALISCO.	1-03-00 Has	UNION DE COLONOS SOLICITANTES DE VIVIENDA FERNANDO VALENCIA GUTIERREZ A.C.
Medidas y colindancias			
<b>Al Norte:</b> en 120.00 metros, con ANTONIO MICHEL.			
<b>Al Sur:</b> en 130.00 metros, con MAURO GUTIERREZ BARRAGAN.			
<b>Al Este:</b> en 82.40 metros, con (CALLE EN PROYECTO) MAURO GUTIERREZ BARRAGAN.			
<b>Al Oeste:</b> en 82.40 metros, con PROLONGACION CALLE VALLARTA.			

Número de expediente			
COMUR-344/SAY/2019			
Ubicación del lote	Localidad	Superficie (m <sup>2</sup> )	Promovido por:
FRACCIONAMIENTO JERUSALEM SECCION II	SAYULA, JALISCO.	107,962.56	UNION DE COLONOS SOLICITANTES DE VIVIENDA FERNANDO VALENCIA GUTIERREZ A.C.
Medidas y colindancias			
<b>Al Norte:</b> en 161.43+97.84+124.55+39.99+123.57+84.58 metros en línea quebrada con MA. LUISA GONZALEZ SANTANA, MANZANA 127, MANZANA 119, MANZANA 118, MANZANA 117, FRACCIONAMIENTO NUEVA JERUSALEM, MODULO HABITACIONAL DOLORES PANIAGUA GARCIA BARRAGAN A.C. Y MANUEL MOJICA BRACAMONTES.			
<b>Al Sur:</b> en 41.36+16.90+73.61+51.88+62.18+113.51+19.75+101.18 metros en línea quebrada con JOSE LUIS CURIEL, JOSE JESUS NARANJO NUÑEZ.			



**Al Este:** en 296.49+23.04 metros en línea quebrada con PROLONGACION DE LA CALLE REVOLUCION MEXICANA  
**Al Oeste:** en 18.47+10.08+9.81+28.54+3413+37.95 con SALVADOR RODRIGUEZ CONTRERAS.

Número de expediente			
COMUR-345/SAY/2019			
Ubicación del lote	Localidad	Superficie (m <sup>2</sup> )	Promovido por:
PREDIO RUSTICO DENOMINADO TEPEYAC, FRACCIONAMIENTO ROSA DE CASTILLA (SECCION I)	USMAJAC MUNICIPIO DE SAYULA, JALISCO.	8,420.83	ENRIQUE CALVARIO VARGAS
Medidas y colindancias			
<b>Al Norte:</b> en 29.00 metros, con LUIS ANTONIO FIGUEROA			
<b>Al Sur:</b> en 32.06 metros, con CALLE TEPEYAC.			
<b>Al Este:</b> en 278.22 metros, con FELIPE MATIAS ALDANA.			
<b>Al Oeste:</b> en 278.62 metros, con PROLONGACION CALLE VALLARTA.			

Número de expediente			
COMUR-346/SAY/2019			
Ubicación del lote	Localidad	Superficie (m <sup>2</sup> )	Promovido por:
PREDIO RUSTICO DENOMINADO TEPEYAC, FRACCIONAMIENTO ROSA DE CASTILLA (SECCION II)	USMAJAC MUNICIPIO DE SAYULA, JALISCO.	6,598.11	FELIPE MATIAS ALDANA
Medidas y colindancias			
<b>Al Norte:</b> en 23.90 metros, con LUIS DEL TORO FIGUEROA.			
<b>Al Sur:</b> en 24.15 metros, con CALLE TEPEYAC.			
<b>Al Este:</b> en 277.02 metros, con PARCELA 564.			
<b>Al Oeste:</b> en 278.22 metros, con ENRIQUE CALVARIO VARGAS.			


Número de expediente			
COMUR-347/SAY/2019			
Ubicación del lote	Localidad	Superficie (m <sup>2</sup> )	Promovido por:
PREDIO URBANO UBICADO EN CALLE SAN ANTONIO #09	SAYULA, JALISCO.	48.00	MARIA DE JESUS ROMERO SOTO
Medidas y colindancias			
<b>Al Norte:</b> en 2.20 metros, con CALLE SAN ANTONIO.			

**Al Sur:** en 4.58 metros, con MARIA VIDRIO GORDIANO.  
**Al Este:** en 14.41 metros, con ANA TOSCANO MONTES.  
**Al Oeste:** en 7.06+3.01+7.59 metros en línea quebrada, con CESAR NOE GONZALEZ FIGUEROA.

Número de expediente			
COMUR-348/SAY/2019			
Ubicación del lote	Localidad	Superficie (m <sup>2</sup> )	Promovido por:
PREDIO URBANO UBICADO EN CALLE GORDIANO GUZMAN #71 SAYULA, JALISCO	SAYULA, JALISCO.	512.48	ADELA ALVARADO DELGADO
Medidas y colindancias			
<b>Al Norte:</b> en 7.31+19.40 metros en línea quebrada, con PABLO GUERRERO PINTOR.			
<b>Al Sur:</b> en 19.34 metros, con CERRADA GORDIANO GUZMAN.			
<b>Al Este:</b> en 20.79 metros, con JOSE GUADALUPE DIAZ LARIOS.			
<b>Al Oeste:</b> en 5.60+16.31 metros en línea quebrada, con CALLE GORDIANO GUZMAN.			

Número de expediente			
COMUR-349/SAY/2019			
Ubicación del lote	Localidad	Superficie (m <sup>2</sup> )	Promovido por:
PREDIO URBANO UBICADO EN PRIVADA SANTA ISABEL #17	SAYULA, JALISCO.	100.00	LEOCADIA CANTERO SANCHEZ
Medidas y colindancias			
<b>Al Norte:</b> en 7.00 metros, con COLINDATE DESCONOCIDO.			
<b>Al Sur:</b> en 7.00 metros, con PRIVADA SANTA ISABEL.			
<b>Al Este:</b> en 14.25 metros, con COLINDANTE DESCONOCIDO.			
<b>Al Oeste:</b> en 14.26 metros, con CLINDATE DESCONOCIDO.			

ATENTAMENTE  
 SAYULA, JALISCO. A 24 DE ENERO DEL AÑO 2020



LCP. VICTOR MANUEL CERÓN QUINTERO  
 SECRETARIO TECNICO DE LA COMISION MUNICIPAL DE REGULARIZACION  
 SINDICO MUNICIPAL







**PRESIDENCIA MUNICIPAL  
SAYULA JALISCO**

DEPENDENCIA: PRESIDENCIA MUNICIPAL.  
SECCIÓN: SECRETARIA GENERAL  
DEL AYUNTAMIENTO  
EXPEDIENTE: GACETA MUNICIPAL

EL QUE SUSCRIBE C. ABOGADO JOSÉ ANTONIO CIBRIÁN NOLASCO, SECRETARIO GENERAL DEL HONORABLE AYUNTAMIENTO CONSTITUCIONAL DE SAYULA, JALISCO, CON LAS FACULTADES QUE ME CONFIERE EL ARTÍCULO 63 DE LA LEY DE GOBIERNO Y LA ADMINISTRACIÓN PÚBLICA MUNICIPAL DEL ESTADO DE JALISCO, POR EL PRESENTE HAGO CONSTAR Y, \_\_\_\_\_

**CERTIFICO**

QUE LA PRESENTE PUBLICACIÓN CORRESPONDE A EL EDICTO ORDENADO CON FECHA 24 VEINTICUATRO DE ENERO DE 2020 DOS MIL VEINTE, POR LA SECRETARIO TÉCNICO DE LA COMISIÓN MUNICIPAL DE REGULARIZACIÓN DE ESTE HONORABLE AYUNTAMIENTO CONSTITUCIONAL DE SAYULA, JALISCO, QUIEN EN CUMPLIMIENTO DE LO ESTABLECIDO POR EL ARTÍCULO 19 DE LA LEY PARA LA REGULARIZACIÓN Y TITULACIÓN DE PREDIOS URBANOS EN EL ESTADO DE JALISCO, DA A CONOCER EL INICIO DEL PROCEDIMIENTO DE REGULARIZACIÓN DE LOS PREDIOS CUYO NÚMERO DE EXPEDIENTE SE DESCRIBEN EN LA PRESENTE PUBLICACIÓN; EL CUAL FUE OFICIALMENTE PUBLICADO CON FECHA 30 TREINTA DE ENERO DE 2020 DOS MIL VEINTE, EN LA GACETA MUNICIPAL DE SAYULA, JALISCO, COMO MEDIO OFICIAL DE DIFUSIÓN Y PUBLICACIÓN DEL GOBIERNO MUNICIPAL. LO QUE SE ASIENTA PARA TODOS LOS EFECTOS LEGALES A QUE HAYA LUGAR. DOY FE. \_\_\_\_\_

SE EXTIENDE LA PRESENTE EN LA CIUDAD DE SAYULA, JALISCO, A LOS 30 TREINTA DÍAS DEL MES DE ENERO DEL AÑO 2020 DOS MIL VEINTE. \_\_\_\_\_

ATENTAMENTE.

CIUDADANO SECRETARIO GENERAL DEL AYUNTAMIENTO.


ABOGADO JOSE ANTONIO CIBRIAN NOLASCO

C. C. P. ARCHIVO.



Escobedo #52 Colonia Centro -c.p; 49300 -Sayula Jalisco  
Contacto: 3424220109





**SAYULA**  
AYUNTAMIENTO 2018-2021







**El presente ejemplar fue publicado con un tiraje de 30 ejemplares, el día 30 de enero de 2020, por el área de Prensa y Difusión del H. Ayuntamiento de Sayula, Jalisco, y fueron entregados para su distribución en la Secretaría General.**